



## EL DOCUMENT DEL MES

Juliol 2021 –  
Núm. 103

El passat mes de març ingressà a l'Arxiu Municipal el Fons Víctor Ramos Motjer compost de 37 plànols dels anys 1965 a 1978 de diferents parcel·les i urbanitzacions del municipi fruit del negoci familiar iniciat per Francisco Ramos Carretero.

Aquest mes un presentem un d'aquests plànols, en concret el de l'edifici hexagonal del carrer Sagunt, on s'ubicà el primer edifici de la Parròquia de Santa Eulàlia. L'actual edifici és de 1998, però l'origen de la parròquia és anterior, ben curiós i amb moltes incògnites.

La parròquia va sorgir del Casal de Santa Eulàlia, primera entitat de Roquetes amb caràcter religiós, amb una funció clara d'organització d'activitats i dirigida per Mossèn Sayrach i Fatjó del Xiprers, que es convertí en el primer rector de Santa Eulàlia.

Sayrach en el seu llibre "Quan tot estava per fer: Les Roquetes del Garraf (1965-1981)" comenta que quan es va fer la parcel·lació de les terres de les Roquetes al 1965, el bisbat de Barcelona cedí el solar del carrer Sagunt per la creació de la parròquia i construcció del temple. Com és que el solar era propietat del bisbat, no ho hem descobert, tot i que tenim constància que al 1960 el solar era propietat de Juan Juandó Rafecas, però aquest havia mort al 1925.

L'any 1967 la parròquia de Santa Maria de la Geltrú va fer una col·lecta per fer una església multifuncional al barri de les Roquetes, el Diari de Vilanova de l'època el classifica com "barracón" destinat a realitzar activitats recreatives, culturals, escola i església.

Moltes incògnites sobre els orígens del solar on s'ubica la parròquia i molta solidaritat envers la construcció del temple per part les parròquies veïnes, i dels veïns i veïnes de les Roquetes. Aquest és un exemple de com un document ben simple com el plànol d'un edifici ens pot obrir la porta a una investigació històrica.

### Dades de document

#### Àrea d'identificació

Codi de referència: CAT AMSPR Fons Víctor Ramos Motjer.

Nivell de descripció: Unitat documental simple.

Títol: "Croquis de un modulo esagonal de la Parroquia de Santa Ulalia de Las Roquetas de San Pedro de Ribas"

Data: Dècada dels 60 del segle XX.

Volum i suport: 1 plànol, paper.

#### Àrea de context

Nom del productor: Francisco Ramos Carretero.



Història del productor:

Història arxivística: La documentació es trobava al despatx familiar situat a Mas d'en Serra fins que es decidí cedir-la a l'Arxiu Municipal.

Dades de l'ingrés: 19 de març de 2021.

**Àrea de contingut i estructura**

Abast i contingut: Plànol de mòdul hexagonal on s'instal·là el primer edifici de la parròquia de Santa Eulàlia.

Informació sobre avaluació, tria i eliminació: Documentació de conservació permanent en aplicació de la Llei 9/1993 de patrimoni cultural català i de la 16/1985 del Patrimonio Histórico Español.

**Àrea de condicions d'accés i ús**

Condicions d'accés: Consulta lliure.

Llengües i escriptures dels documents: Castellà.

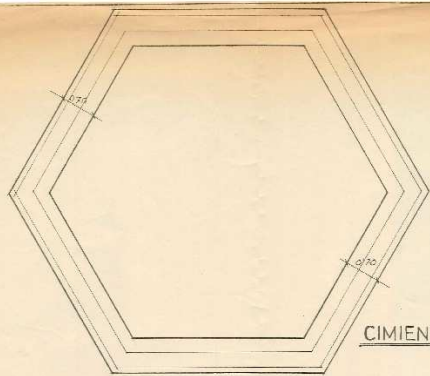
Característiques físiques i requeriments tècnics: Plànol de 825 x338 mm, escala 1:500.

Instrumentes de descripció: Inventari elaborat per Laura Tomàs Sánchez i Jesús Castillo Prado. Inventari amb caràcter intern, en suport electrònic, no consultable pels usuaris de l'arxiu. Guia d'arxiu 2012.

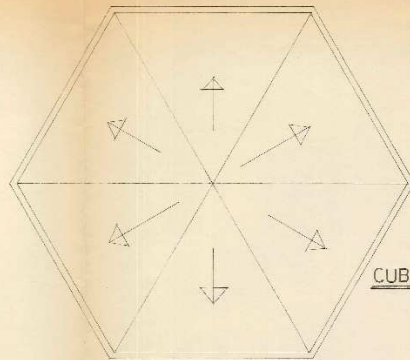
**Àrea de control de la descripció**

Autoria i data: Laura Tomàs Sánchez, 2 de juny de 2021.

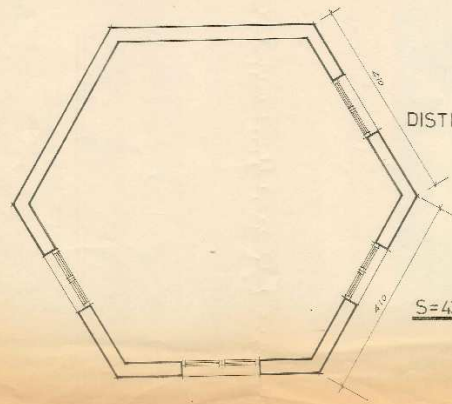
Regles o convencions: Norma de descripció Arxivística de Catalunya (NODAC). Barcelona: Generalitat de Catalunya. Departament de Cultura. Subdirecció general d'arxius i Associació d'Arxivers de Catalunya, 2007.



CIMENTOS

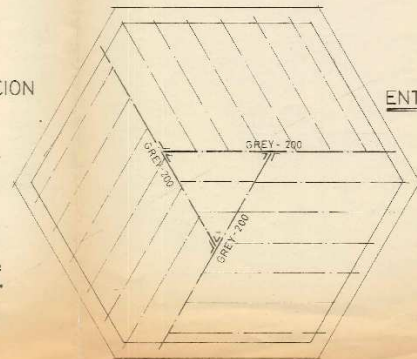


CUBIERTA

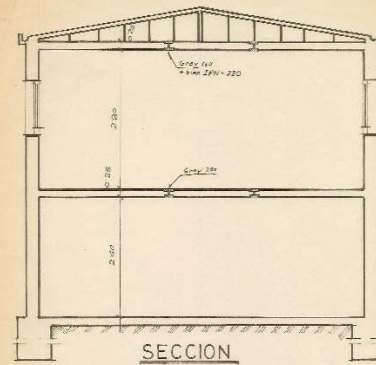


DISTRIBUCION

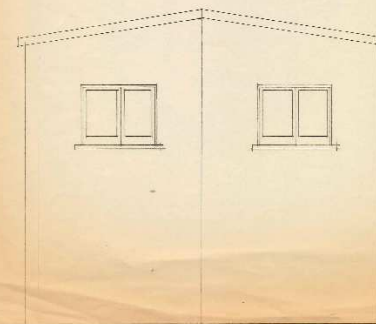
S = 43'05 m<sup>2</sup>



ENTRAMADO



SECCION



FACHADA

CROQUIS de un Módulo Esagonal  
 en la Parroquia de Santa Ulalia de  
 LAS ROQUETAS de San Pedro de Ribas  
 escala, 1:500