



EL DOCUMENT DEL MES

MARÇ 2018 –
Núm. 63

Acabarem aquesta trilogia dedicada a la plaça de la Vila, el mateix mes en que algunes de les seves dependències tornen a obrir al públic després de la darrera restauració.

Al llarg d'aquests tres mesos hem vist com en documentació que es perllonga des del 1927, passant pel 1933 i fins el 1947, s'han projectat una sèrie de canvis en la configuració de l'actual plaça.

El més destacat del document d'aquest més, no és tan en sí el projecte, com el dibuix que se'n fa de la casa de Cal Nan, que difereix del que trobem al plànol de 1927. Tanmateix la configuració de la plaça és la que correspon a la vigent.

Dades de document

Àrea d'identificació

Codi de referència: CAT AMSPR 01.06.03.01 Projectes d'obres d'infraestructura i urbanització

Nivell de descripció: Unitat documental composta.

Títol: Atribuït, "Planos reforma plaza Constitución".

Data: Juliol de 1927/març-maig de 1947

Volum i suport: 1 expedient que consta de 2 memòries, d'11 i 12 folis respectivament i 5 plànols, paper

Àrea de context

Nom del productor(s): Manel Puig Janer

Dades de l'ingrés: 5 de març de 2012

Àrea de contingut i estructura

Abast i contingut: L'arquitecte municipal presenta projecte de reforma de la plaça de la vila. Una part realitzada l'any 1927 i l'altre el 1947. La primera vinculada a l'ampliació i la segona a la urbanització.

Informació sobre avaluació, tria i eliminació: Documentació de conservació permanent en aplicació de la Llei 9/1993 de patrimoni cultural català i de la 16/1985 del Patrimonio Histórico Español.

Àrea de condicions d'accés i ús

Condicions d'accés: Documentació de lliure accés.

Condicions de reproducció: Lliure.

Llengües i escriptures dels documents: Castellà.

Característiques físiques i requeriments tècnics: Les memòries són còpies de l'època.



Instruments de descripció: Inventari elaborat per Laura Tomàs Sánchez i Jesús Castillo Prado. Inventari amb caràcter intern, en suport electrònic, no consultable pels usuaris de l'arxiu.

Àrea de control de la descripció

Autoria i data: Jesús Castillo Prado, 22 de gener de 2018.

Regles o convencions: Norma de descripció Arxivística de Catalunya (NODAC). Barcelona: Generalitat de Catalunya. Departament de Cultura. Subdirecció general d'arxius i Associació d'Arxivers de Catalunya, 2007.

Don MANUEL PUIG Y JANER, Arquitecto Municipal de San Pedro de Ribas,

C E R T I F I C A : Que ha formulado el proyecto de urbanización de la Plaza del Ayuntamiento considerada como la más céntrica de la población, y consistente en la construcción de parterres, de una farola central y de su pavimento de losetas de cemento.

Que el importe total de la obra o sea su presupuesto de contrata asciende a 42.559'85 ptas.

Que la cantidad de cemento portland necesaria para la ejecución de los distintos trabajos es de 20.000 kgs. según se demuestra en los justificantes que se adjuntan.

Y para que conste, libro el presente en San Pedro de Ribas, á veintiseis de Marzo de mil novecientos cuarenta y siete.-

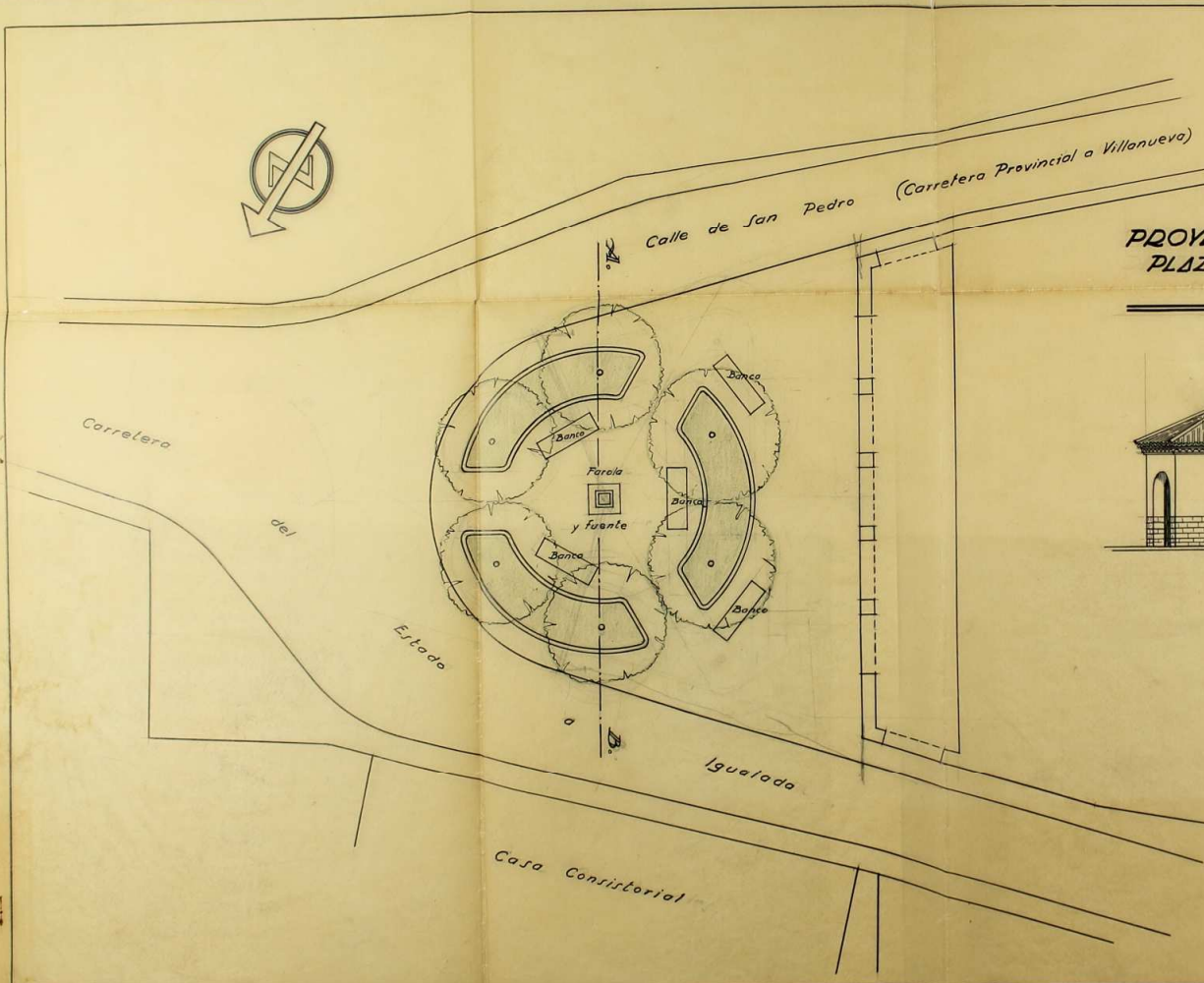
Don MANUEL PUIG Y JAMES, Arquitecto Municipal de San Pedro de Ribas,

C E R T I F I C A : Que ha formulado el proyecto de construcción de aceras en las calles más importantes de la población y que son: La Avda. del Generalísimo Franco, Plaza Marcos, calle Comercio, calle de la Iglesia y Plaza de la Iglesia.

Que el importe total de la obra o sea su presupuesto de contrata asciende en 139.953'27 ptas.

Que la cantidad de cemento portland necesaria para la ejecución de las distintas cantidades de obra es de 131.763 Kgs., según se demuestra en los justificantes que se adjuntan.

Y para que conste libro el presente en San Pedro de Ribas a nueve de Mayo de mil novecientos cuarenta y siete.



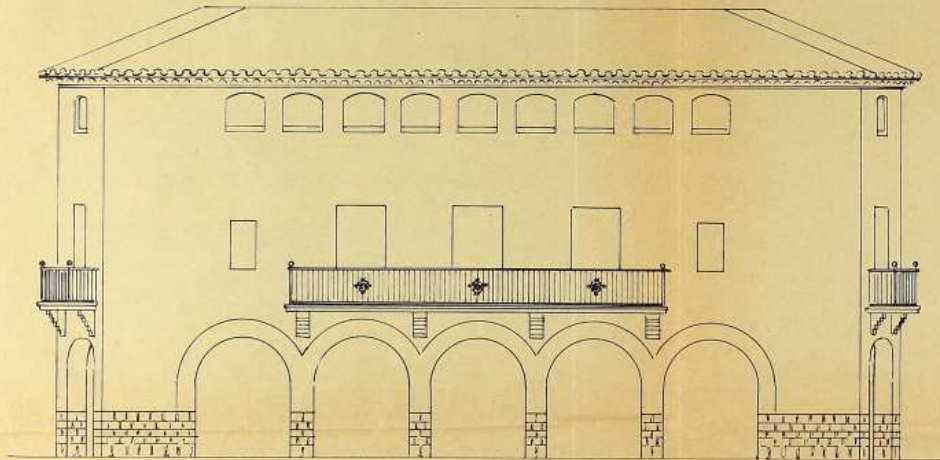
**PROYECTO DE URBANIZACION DE LA
PLAZA DEL AYUNTAMIENTO DE
SAN PEDRO DE RIBAS**



Sección por A.-B.

ESCALA 1:100
Barcelona, Marzo de 1947
El Arquitecto,



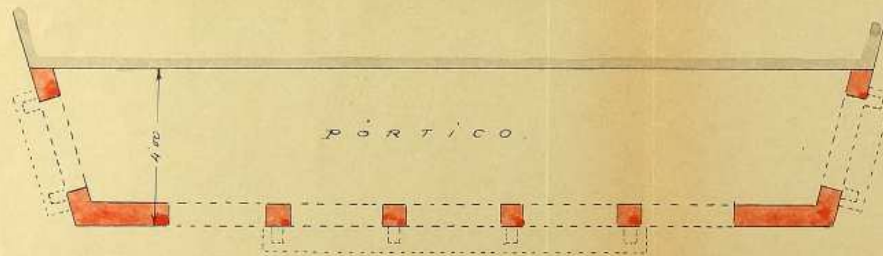


AYUNTAMIENTO CONSTITUCIONAL
DE
SAN PEDRO DE RIBAS.

PROYECTO DE ENSANCHE
DE LA
PLAZA DE LA CONSTITUCION

PLANTA Y FACHADAS DEL
NUEVO EDIFICIO.

ESCALA 1:100



SAN PEDRO DE RIBAS, Julio de 1927

EL ARQUITECTO

Manuel Pujig