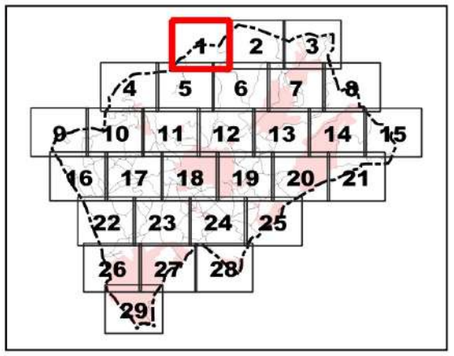

Ajuntament
Sant Pere de Ribes

Inventari de camins municipals de Sant Pere de Ribes

- 022- Camí d'Olivella
- 032- Camí dels Sumidors
- 060- Carrerada de la riera de Begues

0 100 m

Imprès en A3: Escala 1.5000

camígeneral

Direcció i recerca: Xavier Campillo i Besses
Recerca: Jordi Roig i Mateu
Cartografia i SIG: Anna Seuba i Barcons

Agost de 2023

Base: Ortofotomapa 25m Vigent i toponimia del topogràfic 1:25.000 de l'Institut Cartogràfic i Geològic de Catalunya (ICGC)

Límit urbà (Cadastre) · Límits municipal de Sant Pere de Ribes (ICGC) · Límits municipals (ICGC) · Parcel·la (Cadastre)

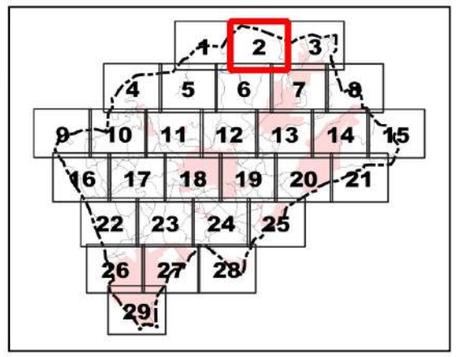

Ajuntament
Sant Pere de Ribes

Inventari de camins municipals de Sant Pere de Ribes

- 006- Camí de Mas Ferrer
- 007- Camí d'Olivella per Ca l'Almirall
- 022- Camí d'Olivella
- 060- Carrerada de la riera de Begues

0 100 m

Imprès en A3: Escala 1.5000

camígeneral

Direcció i recerca: Xavier Campillo i Besses
Recerca: Jordi Roig i Mateu
Cartografia i SIG: Anna Seuba i Barcons

Agost de 2023

Base: Ortofotomapa 25m Vigent i toponimia del topogràfic 1:25.000 de l'Institut Cartogràfic i Geològic de Catalunya (ICGC)

Límit urbà (Cadastre) — Límits municipal de Sant Pere de Ribes (ICGC) — Límits municipals (ICGC) — Parcel·la (Cadastre)

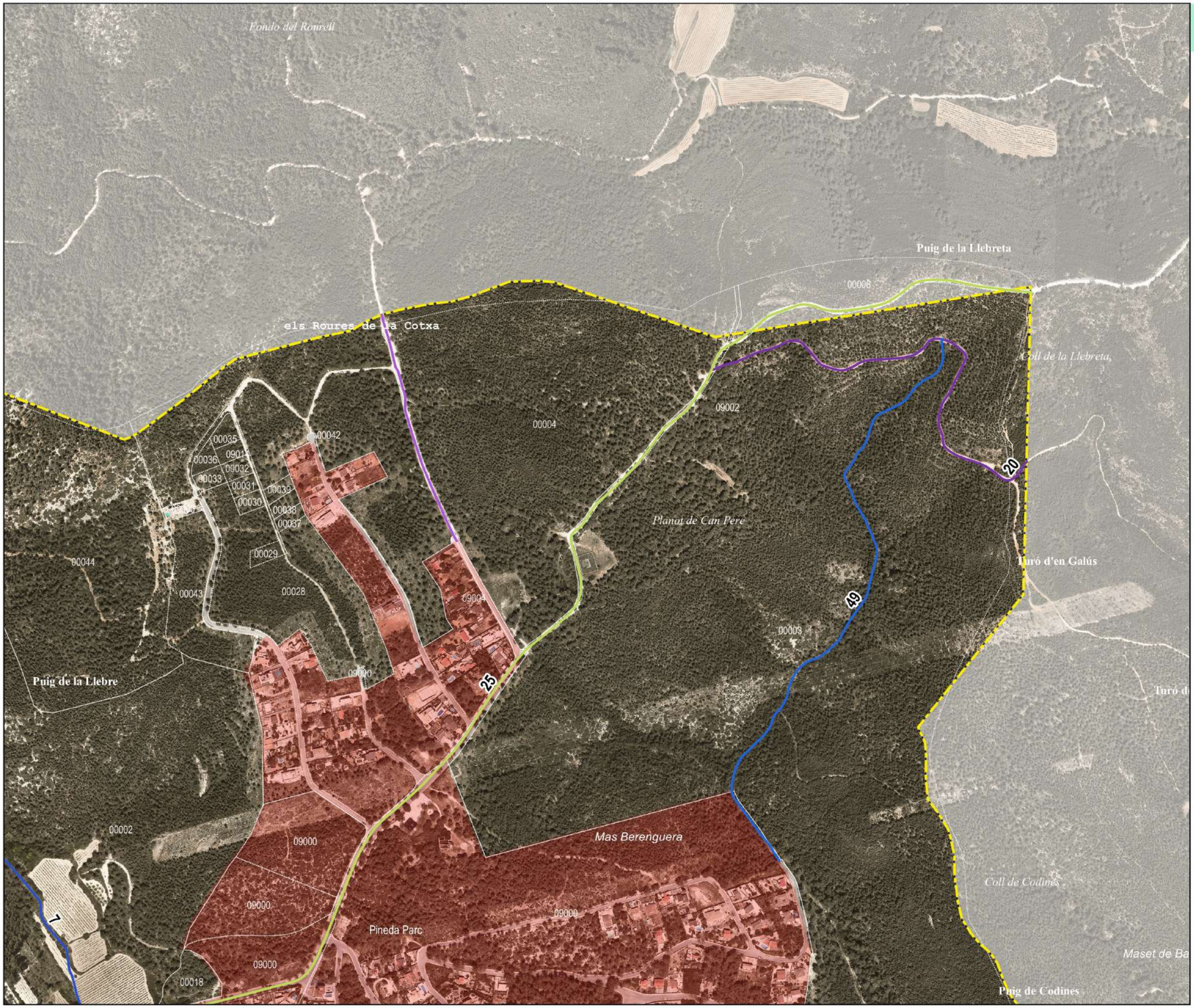

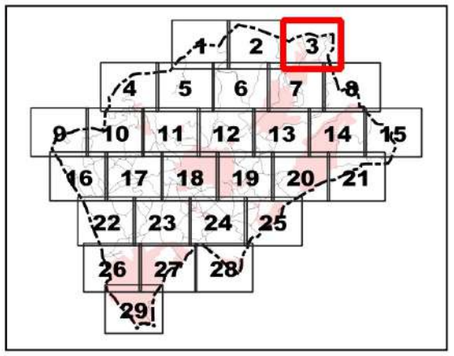

Ajuntament
Sant Pere de Ribes

Inventari de camins municipals de Sant Pere de Ribes

- 007- Camí d'Olivella per Ca l'Almirall
- 020- Camí del Turó d'en Galús
- 025- Camí d'Olesa de Bonesvalls
- 049- Camí de la Font Codina
- 074- Camí del Fondo de Querol

0 100 m

Imprès en A3: Escala 1.5000

Camígeneral

Direcció i recerca: Xavier Campillo i Besses
Recerca: Jordi Roig i Mateu
Cartografia i SIG: Anna Seuba i Barcons

Agost de 2023

Base: Ortofotomapa 25m Vigent i toponimia del topogràfic 1:25.000 de l'Institut Cartogràfic i Geològic de Catalunya (ICGC)

Límit urbà (Cadastre) — Límits municipal de Sant Pere de Ribes (ICGC) — Límits municipals (ICGC) — Parcel·la (Cadastre)

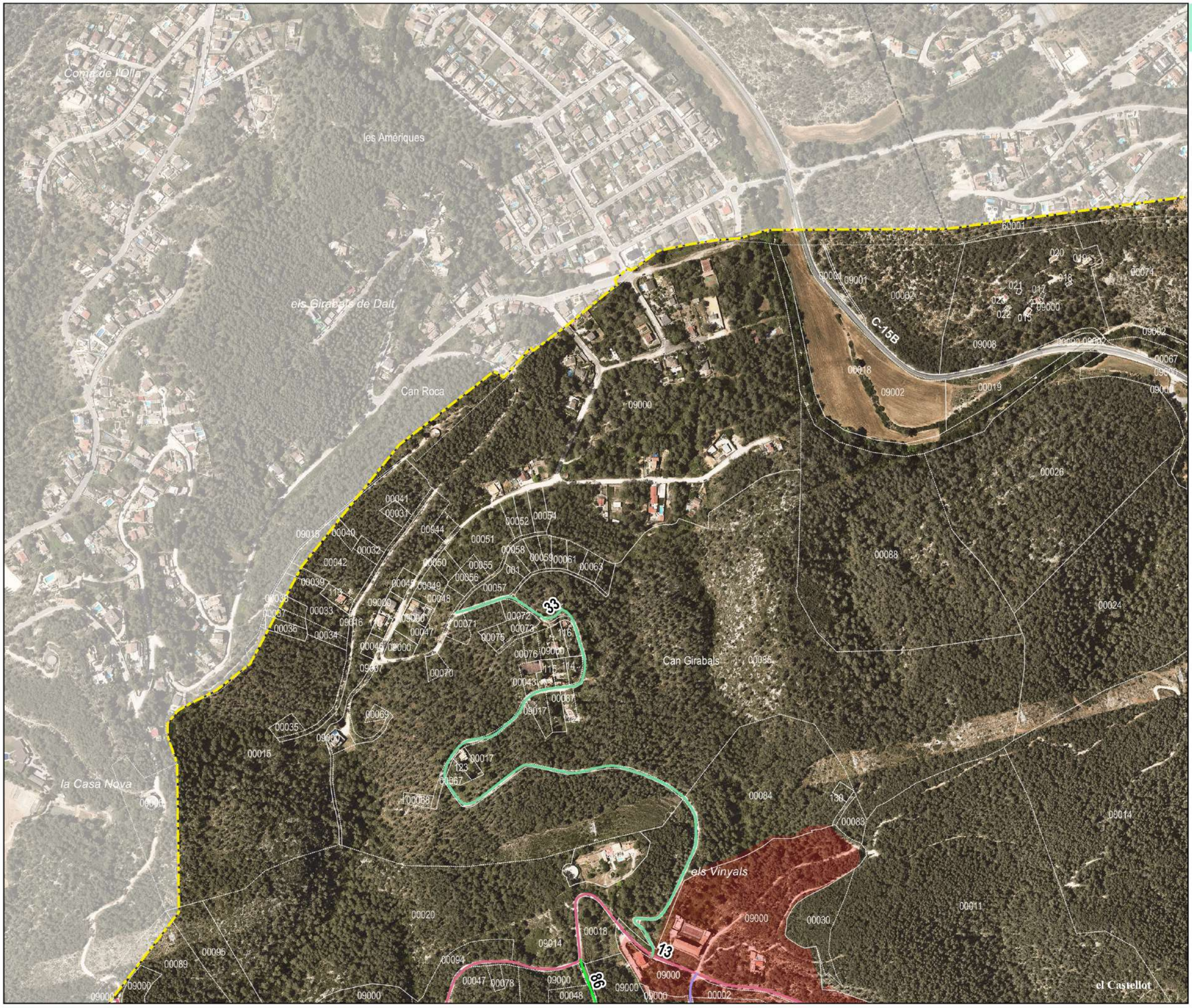

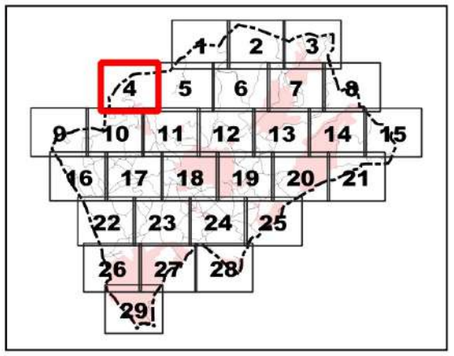

Ajuntament
Sant Pere de Ribes

Inventari de camins municipals de Sant Pere de Ribes

- 013- Camí dels Vinyals
- 023- Camí de Can Ramon als Vinyals
- 033- Camí dels Vinyals als Girabals
- 086- Pista del Montgròs

0 100 m

Imprès en A3: Escala 1.5000

camígeneral

Direcció i recerca: Xavier Campillo i Besses
Recerca: Jordi Roig i Mateu
Cartografia i SIG: Anna Seuba i Barcons

Agost de 2023

Base: Ortofotomapa 25m Vigent i toponimia del topogràfic 1:25.000 de l'Institut Cartogràfic i Geològic de Catalunya (ICGC)

Límit urbà (Cadastre) — Límits municipal de Sant Pere de Ribes (ICGC) — Límits municipals (ICGC) — Parcel·la (Cadastre)

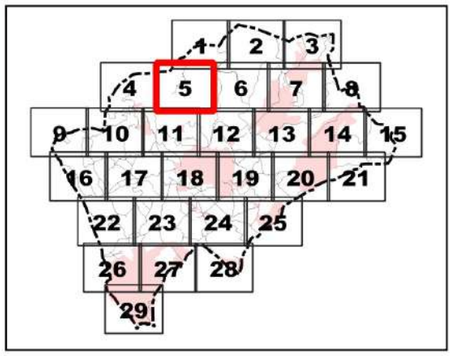

Ajuntament
Sant Pere de Ribes

Inventari de camins municipals de Sant Pere de Ribes

032- Camí dels Sumidors

0 100 m

Imprès en A3: Escala 1.5000

Camígeneral

Direcció i recerca: Xavier Campillo i Besses
Recerca: Jordi Roig i Mateu
Cartografia i SIG: Anna Seuba i Barcons

Agost de 2023

Base: Ortofotomapa 25m Vigent i toponimia del topogràfic 1:25.000 de l'Institut Cartogràfic i Geològic de Catalunya (ICGC)

Límit urbà (Cadastre) · Límits municipal de Sant Pere de Ribes (ICGC) · Límits municipals (ICGC) · Parcel·la (Cadastre)

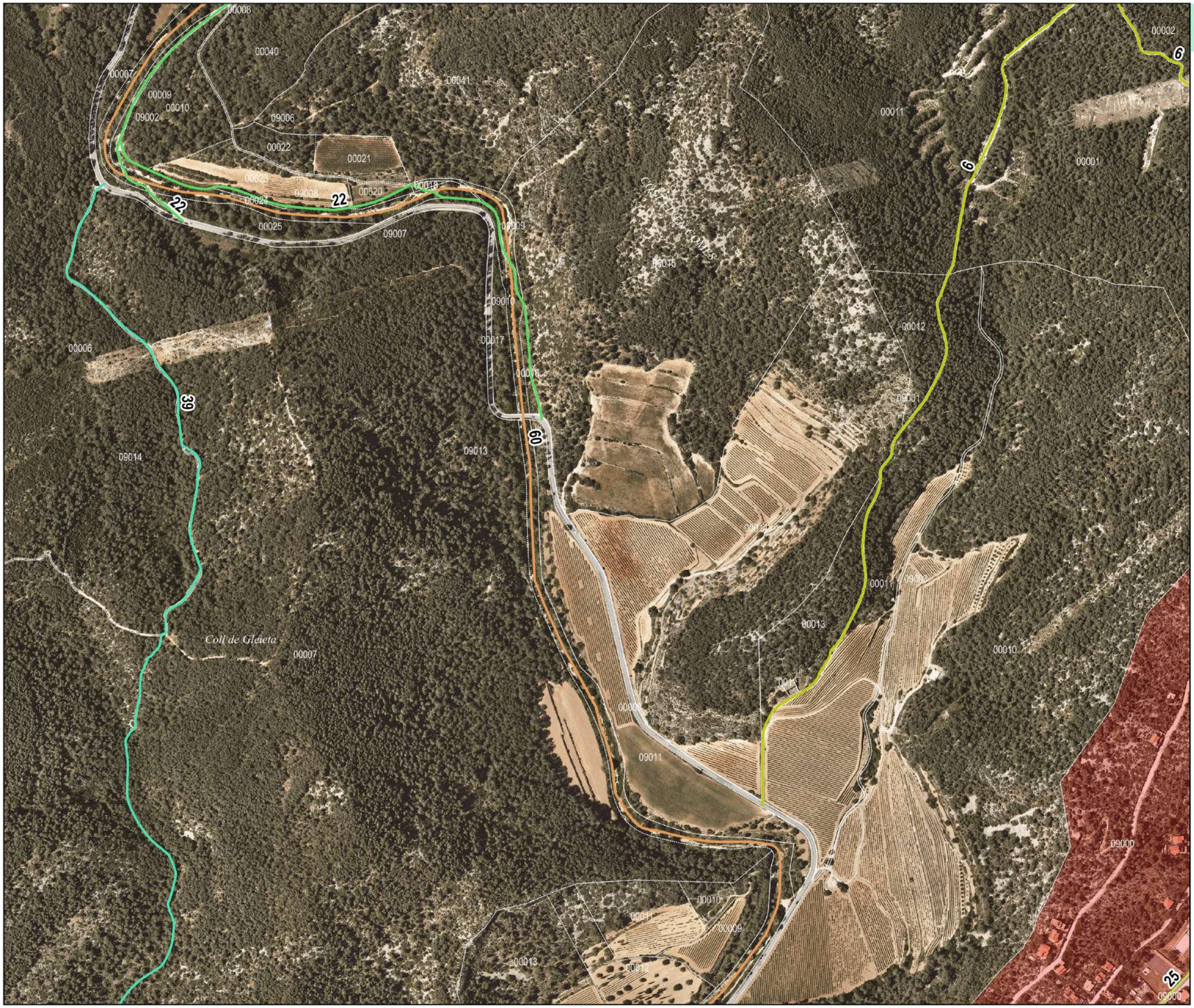

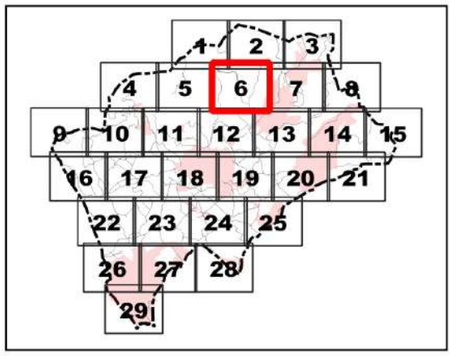

Ajuntament
Sant Pere de Ribes

Inventari de camins municipals de Sant Pere de Ribes

- 006- Camí de Mas Ferrer
- 022- Camí d'Olivella
- 025- Camí d'Olesa de Bonesvalls
- 039- Camí del Coll de Gleieta
- 060- Carrerada de la riera de Begues

0 100 m

Imprès en A3: Escala 1.5000

Camígeneral

Direcció i recerca: Xavier Campillo i Besses
Recerca: Jordi Roig i Mateu
Cartografia i SIG: Anna Seuba i Barcons

Agost de 2023

Base: Ortofotomapa 25m Vigent i toponimia del topogràfic 1:25.000 de l'Institut Cartogràfic i Geològic de Catalunya (ICGC)

Límit urbà (Cadastre) · Límits municipal de Sant Pere de Ribes (ICGC) · Límits municipals (ICGC) · Parcel·la (Cadastre)

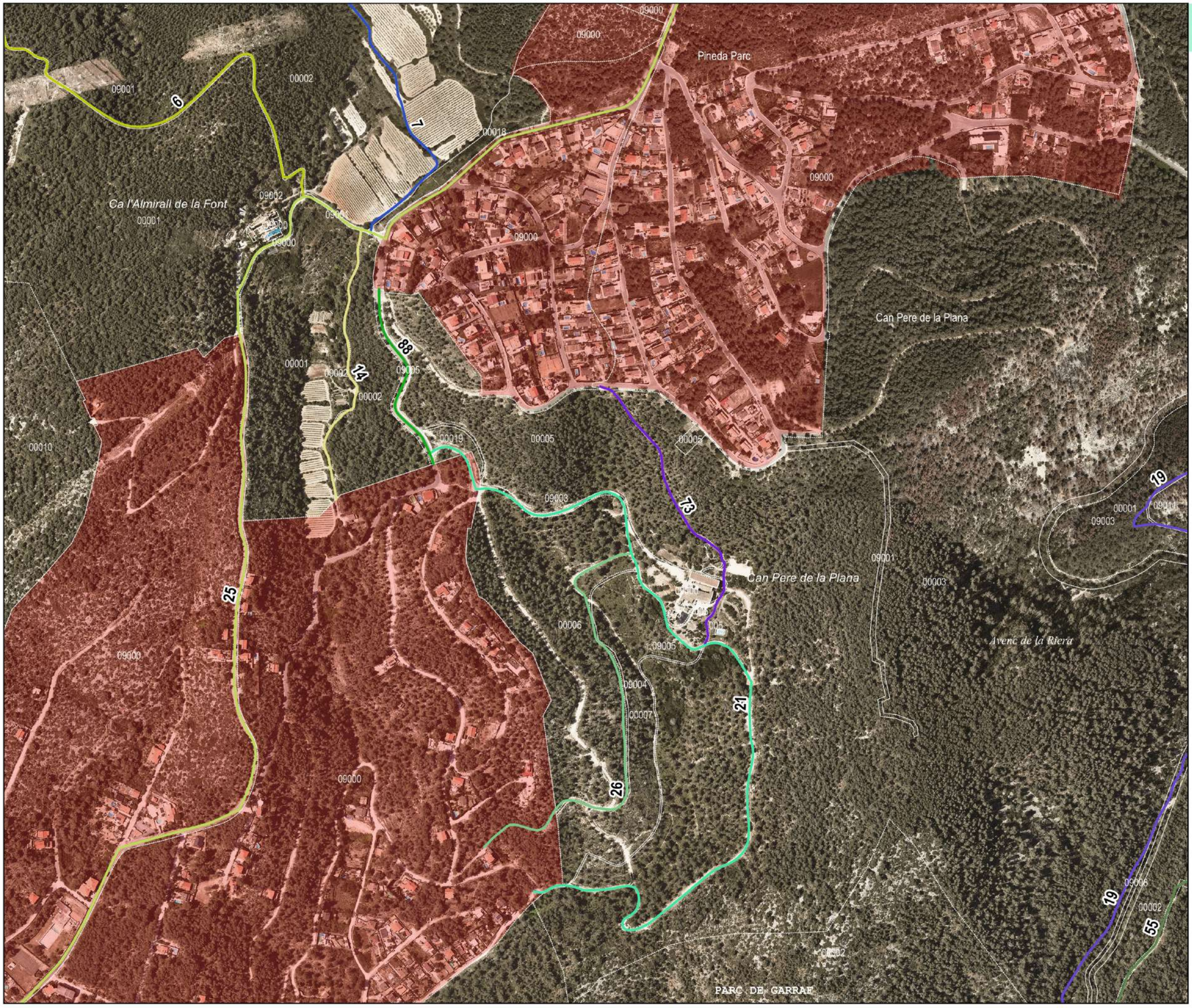

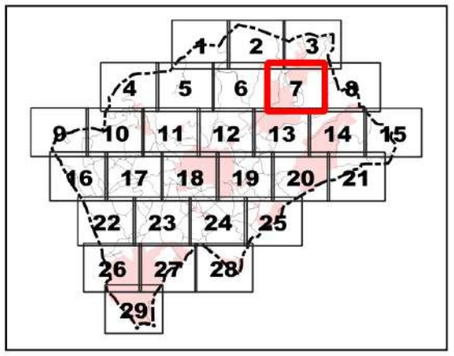

Ajuntament
Sant Pere de Ribes

Inventari de camins municipals de Sant Pere de Ribes

- 006- Camí de Mas Ferrer
- 007- Camí d'Olivella per Ca l'Almirall
- 014- Camí de la Font de Ca l'Almirall
- 019- Camí de la riera de Jafra
- 021- Camí de Can Pere de la Plana
- 025- Camí d'Olesa de Bonesvalls
- 026- Camí de Can Marcer de la Penya a Can Pere de la Plana
- 055- Camí de la Penya Marcer
- 073- Camí de Can Pere de la Plana a Mas Berenguera
- 088- Camí de connexió entre les urbanitzacions Can Lloses i Can Pere de la Plana

0 100 m

Imprès en A3: Escala 1.5000

Camígeneral

Direcció i recerca: Xavier Campillo i Besses
Recerca: Jordi Roig i Mateu
Cartografia i SIG: Anna Seuba i Barcons

Agost de 2023

Base: Ortofotomapa 25m Vigent i toponimia del topogràfic 1:25.000 de l'Institut Cartogràfic i Geològic de Catalunya (ICGC)

Límit urbà (Cadastre) — Límits municipal de Sant Pere de Ribes (ICGC) — Límits municipals (ICGC) — Parcel·la (Cadastre)

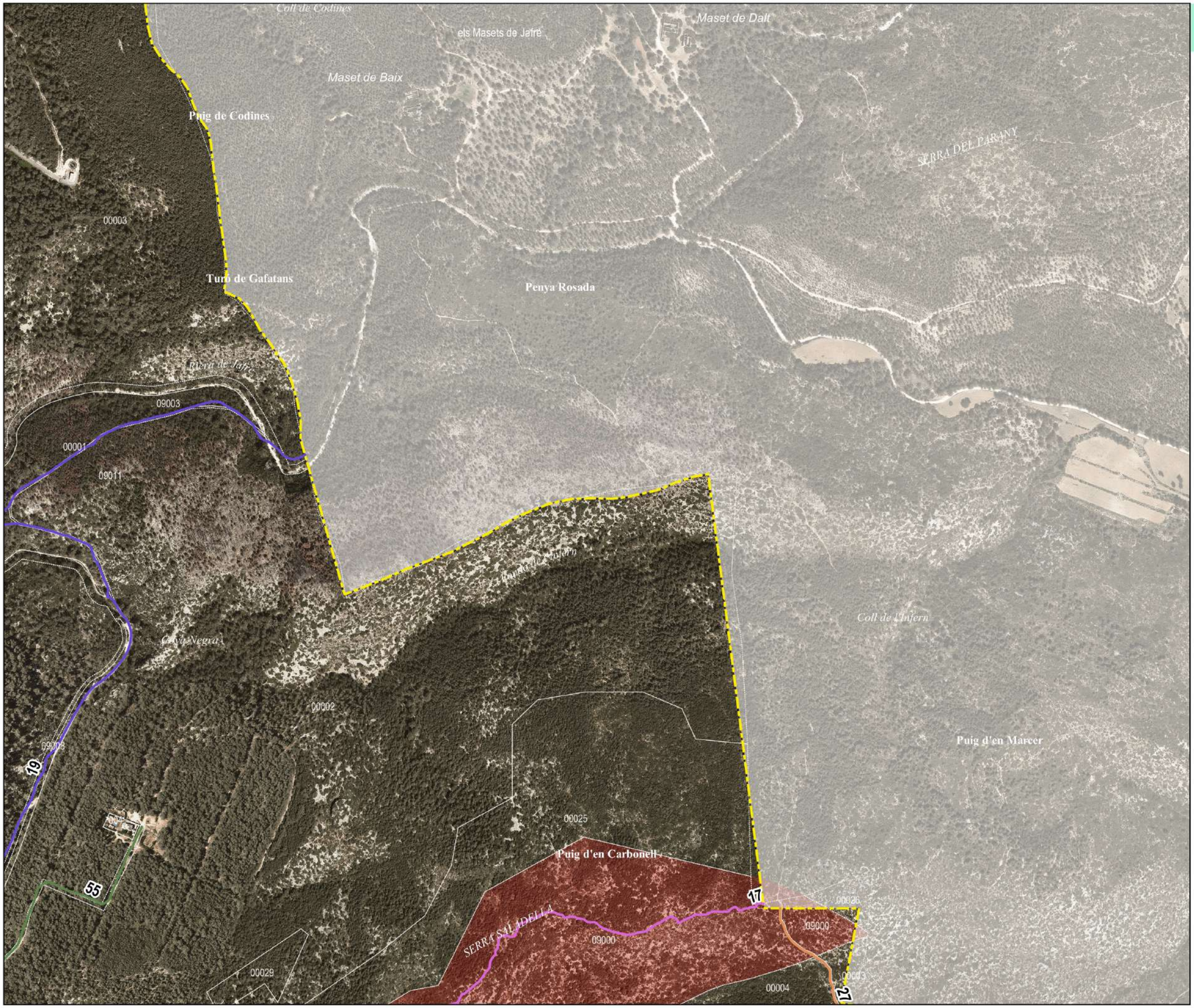

Base: Ortofotomapa 25m Vigent i toponimia del topogràfic 1:25.000 de l'Institut Cartogràfic i Geològic de Catalunya (ICGC)

Límit urbà (Cadastre) — Límits municipal de Sant Pere de Ribes (ICGC) — Límits municipals (ICGC) — Parcel·la (Cadastre)

8

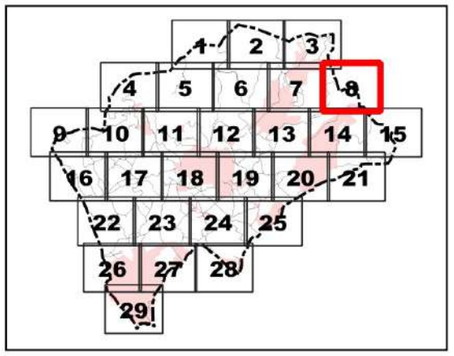

Ajuntament
Sant Pere de Ribes

Inventari de camins municipals de Sant Pere de Ribes

- 017- Camí del Puig Carbonell
- 019- Camí de la riera de Jafra
- 027- Camí de Sitges a Olivella
- 055- Camí de la Penya Marcer

0 100 m

Imprès en A3: Escala 1.5000

camígeneral

Direcció i recerca: Xavier Campillo i Besses
Recerca: Jordi Roig i Mateu
Cartografia i SIG: Anna Seuba i Barcons

Agost de 2023

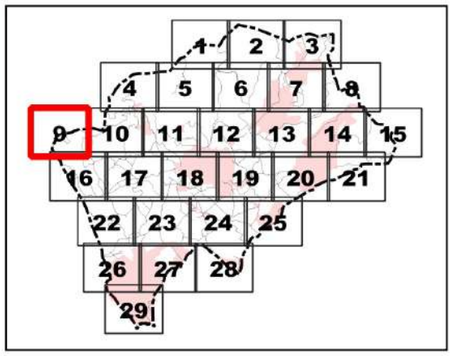

Ajuntament
Sant Pere de Ribes

Inventari de camins municipals de Sant Pere de Ribes

- 050- Corriol del Montgròs
- 058- Carrerada de Carro
- 071- Camí del Montgròs

0 100 m

Imprès en A3: Escala 1.5000

Camígeneral

Direcció i recerca: Xavier Campillo i Besses
Recerca: Jordi Roig i Mateu
Cartografia i SIG: Anna Seuba i Barcons

Agost de 2023

Base: Ortofotomapa 25m Vigent i toponimia del topogràfic 1:25.000 de l'Institut Cartogràfic i Geològic de Catalunya (ICGC)

Límit urbà (Cadastre) · Límits municipal de Sant Pere de Ribes (ICGC) · Límits municipals (ICGC) · Parcel·la (Cadastre)

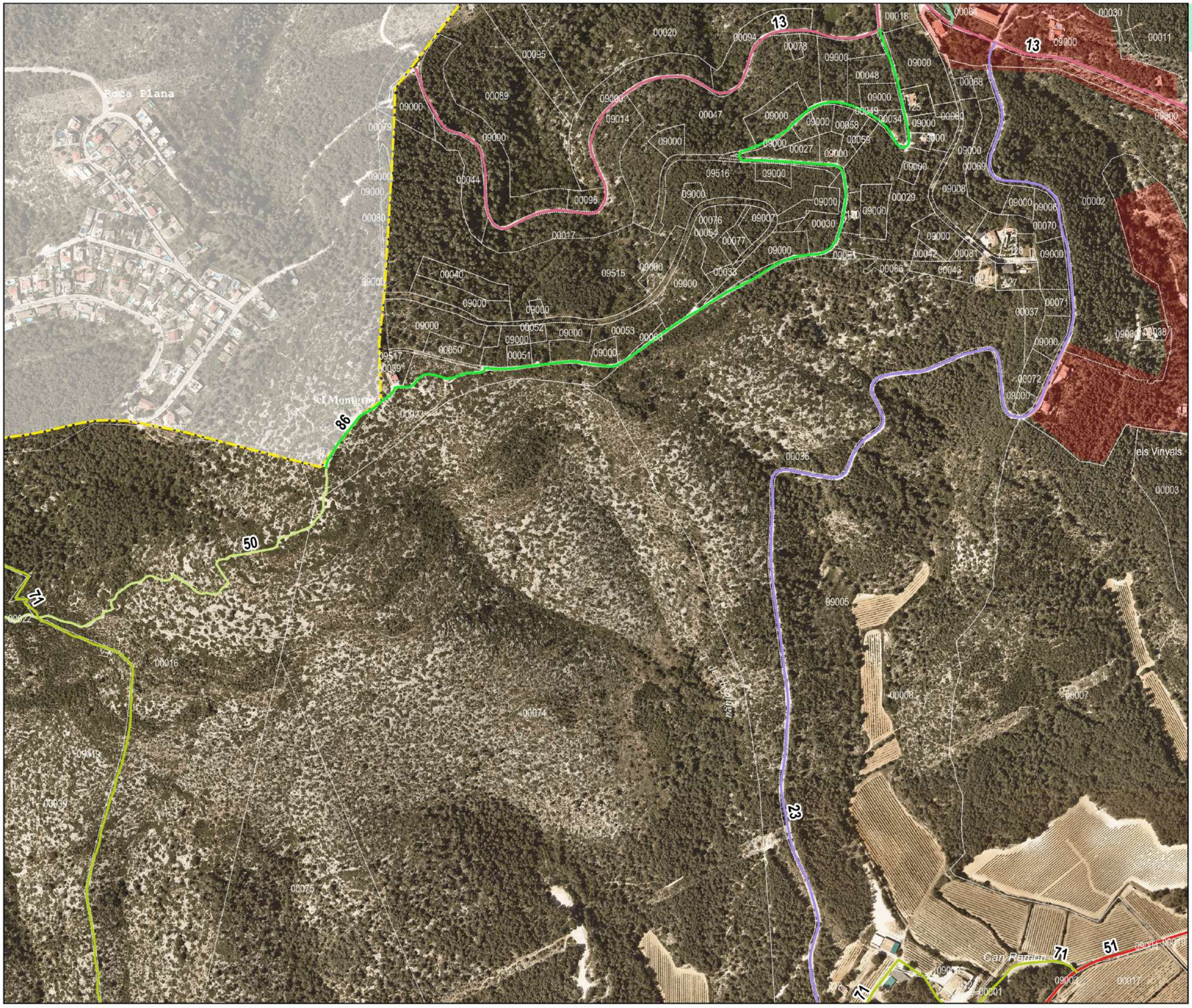

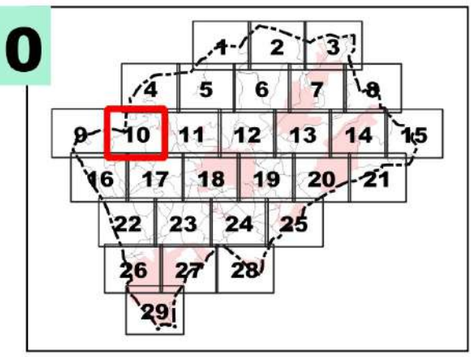

Ajuntament
Sant Pere de Ribes

Inventari de camins municipals de Sant Pere de Ribes

- 013- Camí dels Vinyals
- 023- Camí de Can Ramon als Vinyals
- 033- Camí dels Vinyals als Girabals
- 050- Corriol del Montgròs
- 051- Camí de Can Ramonet
- 071- Camí del Montgròs
- 086- Pista del Montgròs

0 100 m

Imprès en A3: Escala 1.5000

Camígeneral

Direcció i recerca: Xavier Campillo i Besses
Recerca: Jordi Roig i Mateu
Cartografia i SIG: Anna Seuba i Barcons

Agost de 2023

Base: Ortofotomapa 25m Vigent i toponimia del topogràfic 1:25.000 de l'Institut Cartogràfic i Geològic de Catalunya (ICGC)

Límit urbà (Cadastre) — Límits municipal de Sant Pere de Ribes (ICGC) — Límits municipals (ICGC) — Parcel·la (Cadastre)

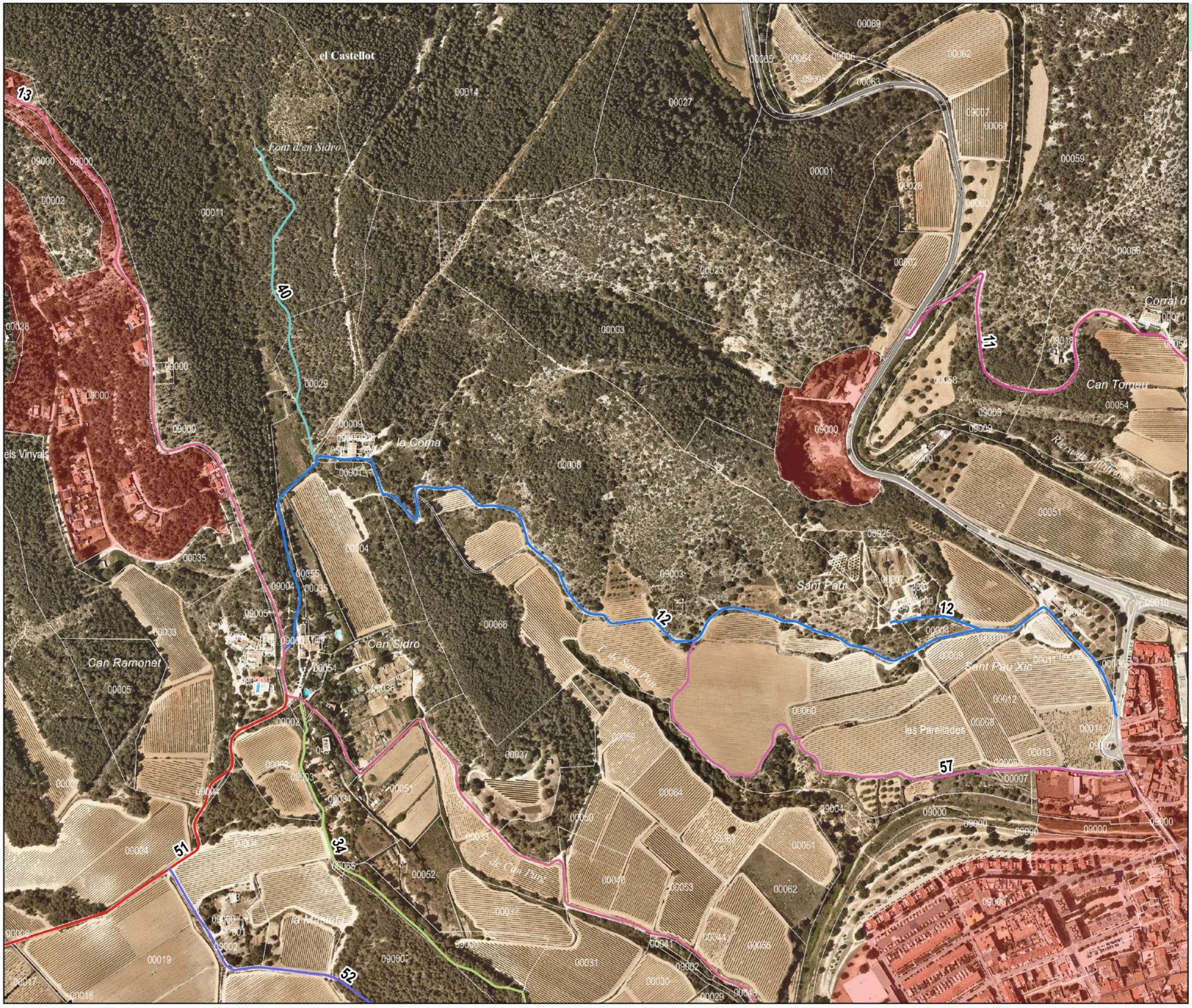

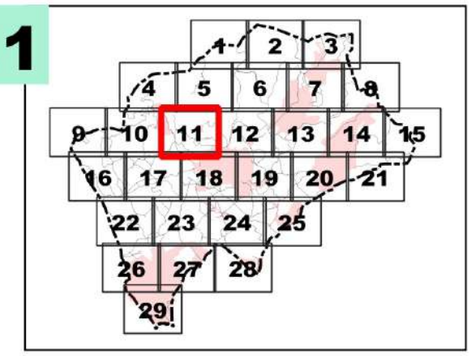

Ajuntament
Sant Pere de Ribes

Inventari de camins municipals de Sant Pere de Ribes

- 011- Camí del Corral d'en Capdet
- 012- Camí de Sant Pau
- 013- Camí dels Vinyals
- 034- Camí de Can Sidro
- 040- Camí de la Font d'en Sidro
- 051- Camí de Can Ramonet
- 052- Camí de la Masieta
- 057- Camí de Can Miret de les Parellades

0 100 m

Imprès en A3: Escala 1.5000

Camígeneral

Direcció i recerca: Xavier Campillo i Besses
Recerca: Jordi Roig i Mateu
Cartografia i SIG: Anna Seuba i Barcons

Agost de 2023

Base: Ortofotomapa 25m Vigent i toponimia del topogràfic 1:25.000 de l'Institut Cartogràfic i Geològic de Catalunya (ICGC)

Límit urbà (Cadastre) — Límits municipal de Sant Pere de Ribes (ICGC) — Límits municipals (ICGC) — Parcel·la (Cadastre)

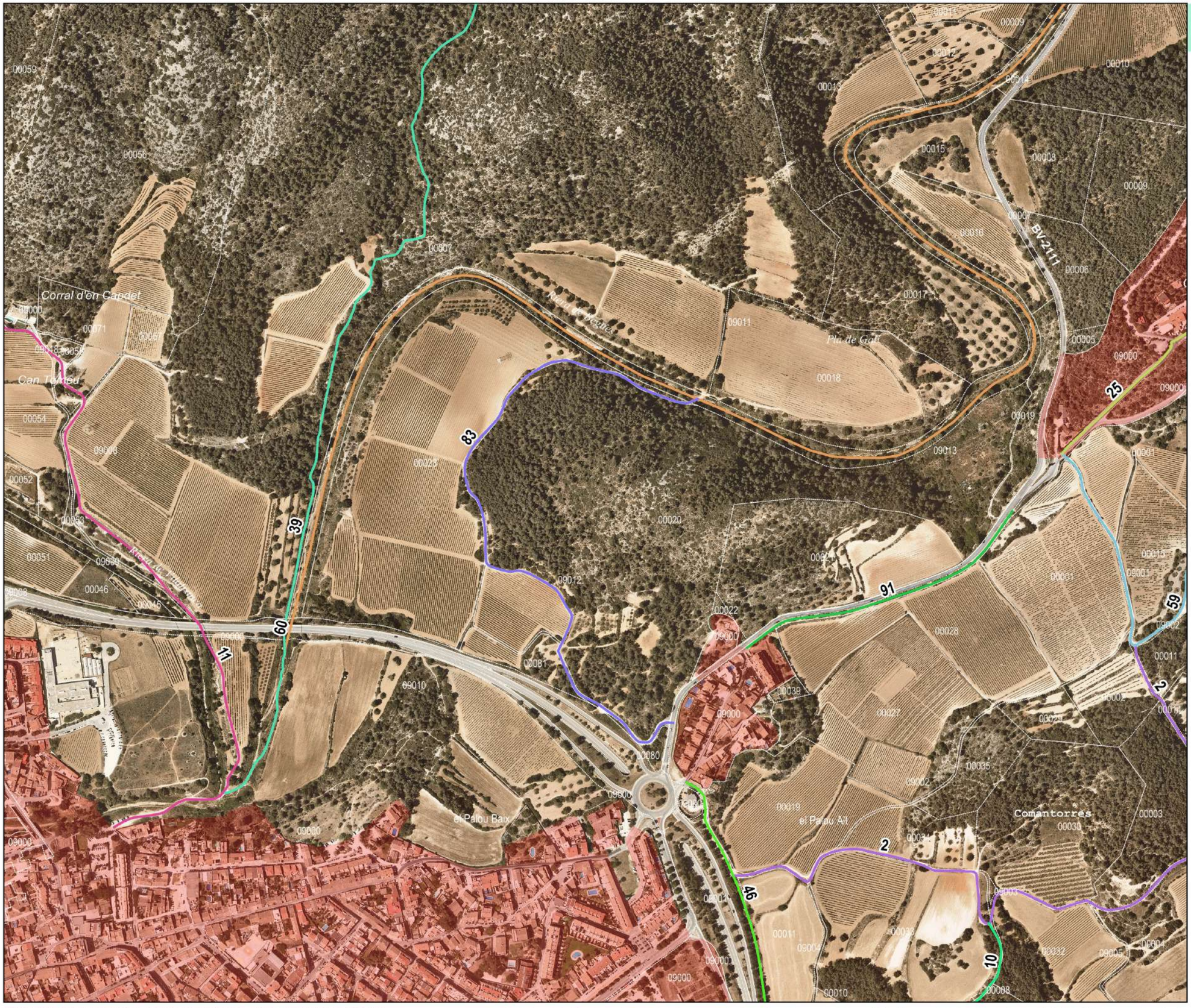

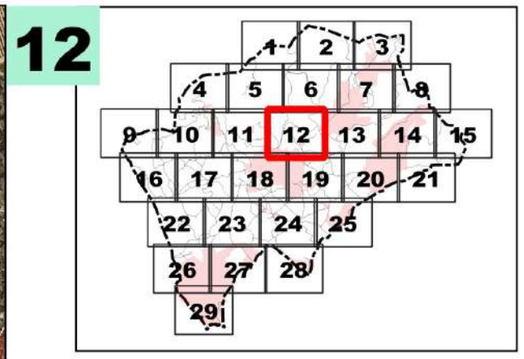

Ajuntament
Sant Pere de Ribes

Inventari de camins municipals de Sant Pere de Ribes

- 002- Camí de Can Bertran
- 010- Camí de la muntanyeta
- 011- Camí del Corral d'en Capdet
- 025- Camí d'Olesa de Bonesvalls
- 039- Camí del Coll de Gleieta
- 046- Camí de Ca l'Escolà
- 059- Camí del mas de la Carretera a Can Lloses
- 060- Carrerada de la riera de Begues
- 083- Camí de la Riera
- 091- Carril-bici de Ribes a Can Lloses

0 100 m

Imprès en A3: Escala 1.5000

Camígeneral

Direcció i recerca: Xavier Campillo i Besses
Recerca: Jordi Roig i Mateu
Cartografia i SIG: Anna Seuba i Barcons

Agost de 2023

Base: Ortofotomapa 25m Vigent i toponimia del topogràfic 1:25.000 de l'Institut Cartogràfic i Geològic de Catalunya (ICGC)

Límit urbà (Cadastre) — Límits municipal de Sant Pere de Ribes (ICGC) — Límits municipals (ICGC) — Parcel·la (Cadastre)

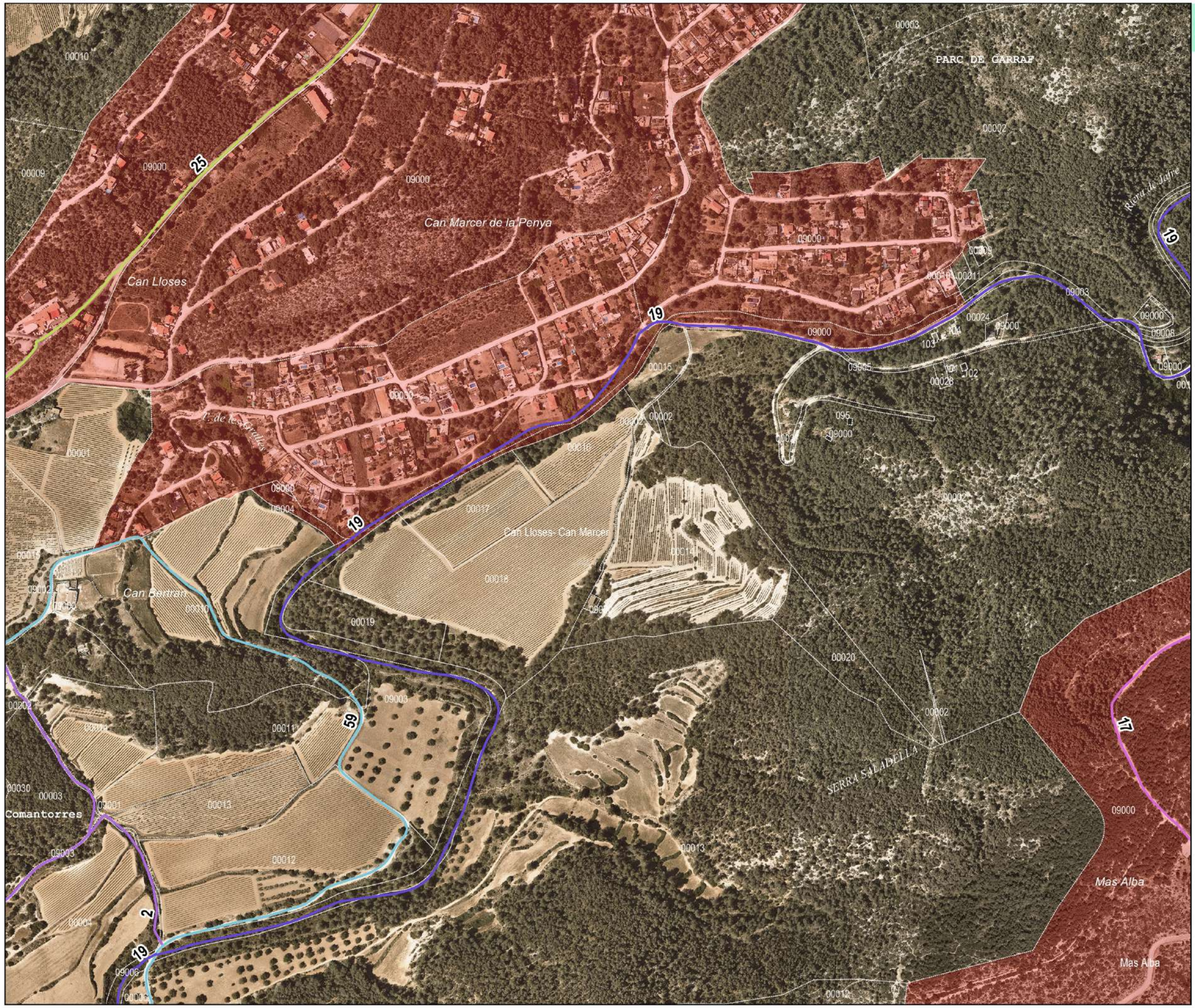

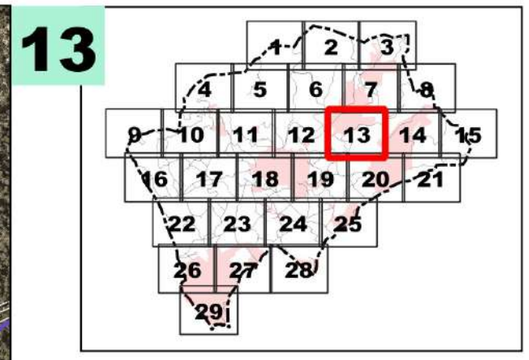

Ajuntament
Sant Pere de Ribes

Inventari de camins municipals de Sant Pere de Ribes

- 002- Camí de Can Bertran
- 017- Camí del Puig Carbonell
- 019- Camí de la riera de Jafra
- 025- Camí d'Olesa de Bonesvalls
- 059- Camí del mas de la Carretera a Can Lloses

0 100 m

Imprès en A3: Escala 1.5000

camígeneral

Direcció i recerca: Xavier Campillo i Besses
Recerca: Jordi Roig i Mateu
Cartografia i SIG: Anna Seuba i Barcons

Agost de 2023

Base: Ortofotomapa 25m Vigent i toponimia del topogràfic 1:25.000 de l'Institut Cartogràfic i Geològic de Catalunya (ICGC)

Límit urbà (Cadastre) Límits municipal de Sant Pere de Ribes (ICGC) Límits municipals (ICGC) Parcel·la (Cadastre)

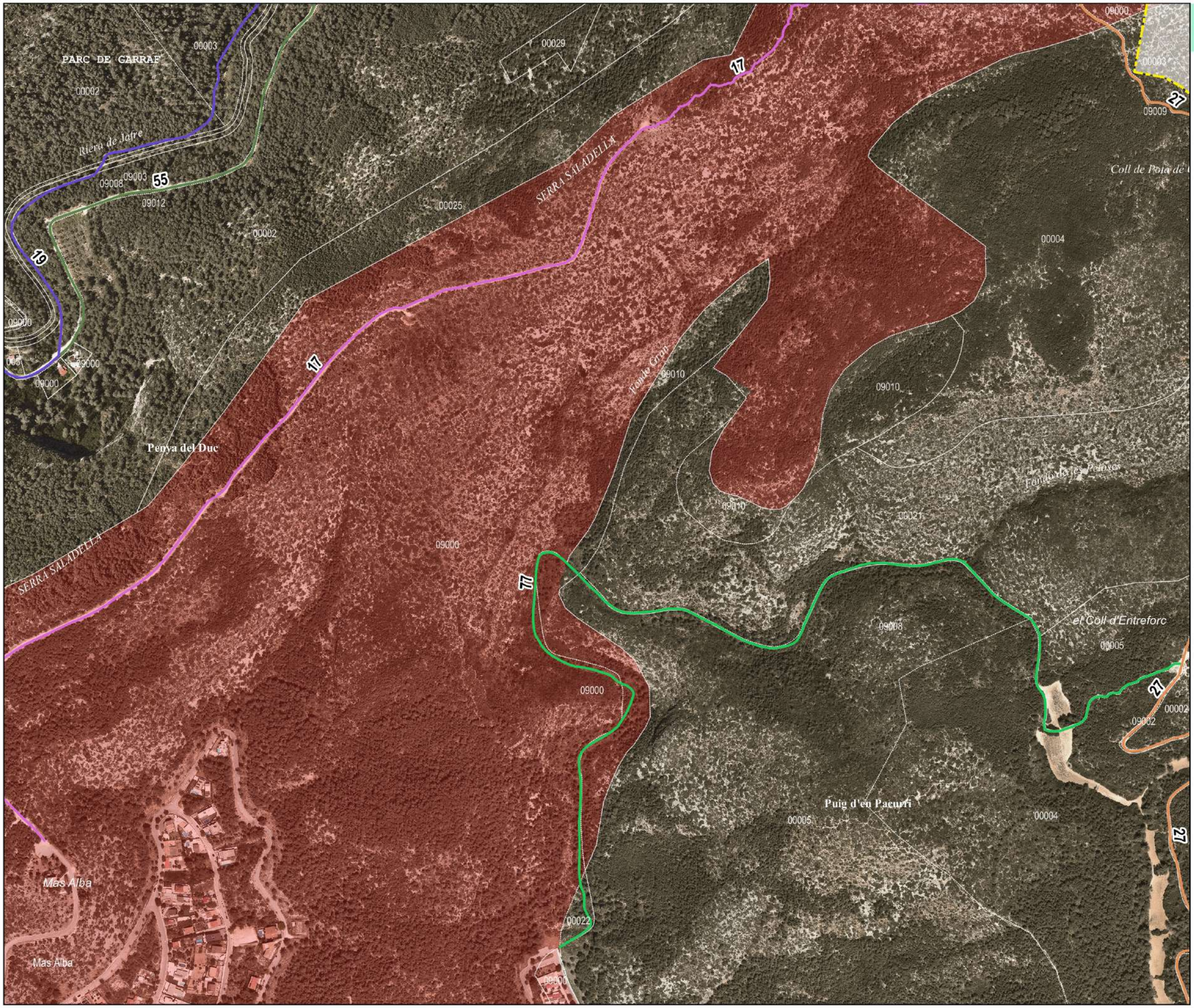

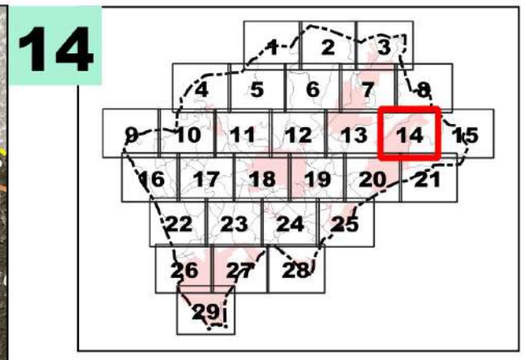

Ajuntament
Sant Pere de Ribes

Inventari de camins municipals de Sant Pere de Ribes

- 017- Camí del Puig Carbonell
- 019- Camí de la riera de Jafra
- 027- Camí de Sitges a Olivella
- 055- Camí de la Penya Marcer
- 077- Camí vell de Mas Alba

0 100 m

Imprès en A3: Escala 1.5000

Camígeneral

Direcció i recerca: Xavier Campillo i Besses
Recerca: Jordi Roig i Mateu
Cartografia i SIG: Anna Seuba i Barcons

Agost de 2023

Base: Ortofotomapa 25m Vigent i toponimia del topogràfic 1:25.000 de l'Institut Cartogràfic i Geològic de Catalunya (ICGC)

Límit urbà (Cadastre) — Límits municipal de Sant Pere de Ribes (ICGC) — Límits municipals (ICGC) — Parcel·la (Cadastre)

15

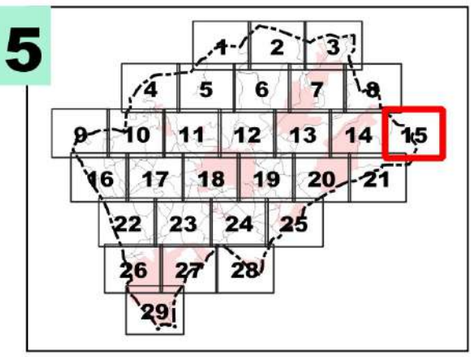

Ajuntament
Sant Pere de Ribes

Inventari de camins municipals de Sant Pere de Ribes

- 009- Camí de Mas Alba
- 027- Camí de Sitges a Olivella
- 077- Camí vell de Mas Alba
- 085- Camí de les Basses

0 100 m

Imprès en A3: Escala 1.5000

camígeneral

Direcció i recerca: Xavier Campillo i Besses
Recerca: Jordi Roig i Mateu
Cartografia i SIG: Anna Seuba i Barcons

Agost de 2023

Base: Ortofotomapa 25m Vigent i toponimia del topogràfic 1:25.000 de l'Institut Cartogràfic i Geològic de Catalunya (ICGC)

Límit urbà (Cadastre) — Límits municipal de Sant Pere de Ribes (ICGC) — Límits municipals (ICGC) — Parcel·la (Cadastre)

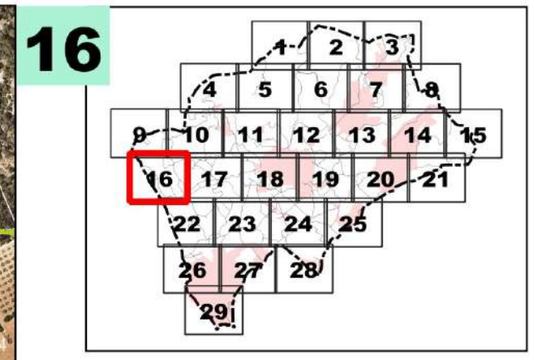

Ajuntament
Sant Pere de Ribes

Inventari de camins municipals de Sant Pere de Ribes

- 003- Camí de la Torre del Veguer
- 045- Camí de la Serra a Solers
- 047- Camí de la Planta de Compostatge
- 050- Corriol del Montgròs
- 058- Carrerada de Carro
- 067- Camí de Can Martí a Montgròs
- 069- Camí de Mas Perers
- 071- Camí del Montgròs

0 100 m

Imprès en A3: Escala 1.5000

Camígeneral

Direcció i recerca: Xavier Campillo i Besses
Recerca: Jordi Roig i Mateu
Cartografia i SIG: Anna Seuba i Barcons

Agost de 2023

Base: Ortofotomapa 25m Vigent i toponimia del topogràfic 1:25.000 de l'Institut Cartogràfic i Geològic de Catalunya (ICGC)

Límit urbà (Cadastre) — Límits municipal de Sant Pere de Ribes (ICGC) — Límits municipals (ICGC) — Parcel·la (Cadastre)

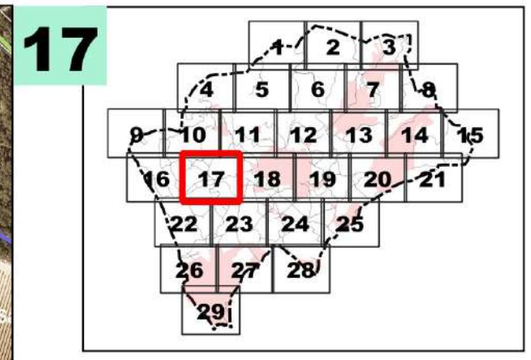

Ajuntament
Sant Pere de Ribes

Inventari de camins municipals de Sant Pere de Ribes

- 003- Camí de la Torre del Veguer
- 023- Camí de Can Ramon als Vinyals
- 024- Camí de Can Mironet o de Vilanoveta
- 034- Camí de Can Sidro
- 044- Camí de la Serra
- 045- Camí de la Serra a Solers
- 051- Camí de Can Ramonet
- 052- Camí de la Masieta
- 064- Camí vell de Puigmoltó
- 071- Camí del Montgròs
- 075- Camí de la Serra a Can Martí

0 100 m

Imprès en A3: Escala 1.5000

Camígeneral

Direcció i recerca: Xavier Campillo i Besses
Recerca: Jordi Roig i Mateu
Cartografia i SIG: Anna Seuba i Barcons

Agost de 2023

Base: Ortofotomapa 25m Vigent i toponimia del topogràfic 1:25.000 de l'Institut Cartogràfic i Geològic de Catalunya (ICGC)

Límit urbà (Cadastre) · Límits municipal de Sant Pere de Ribes (ICGC) · Límits municipals (ICGC) · Parcel·la (Cadastre)

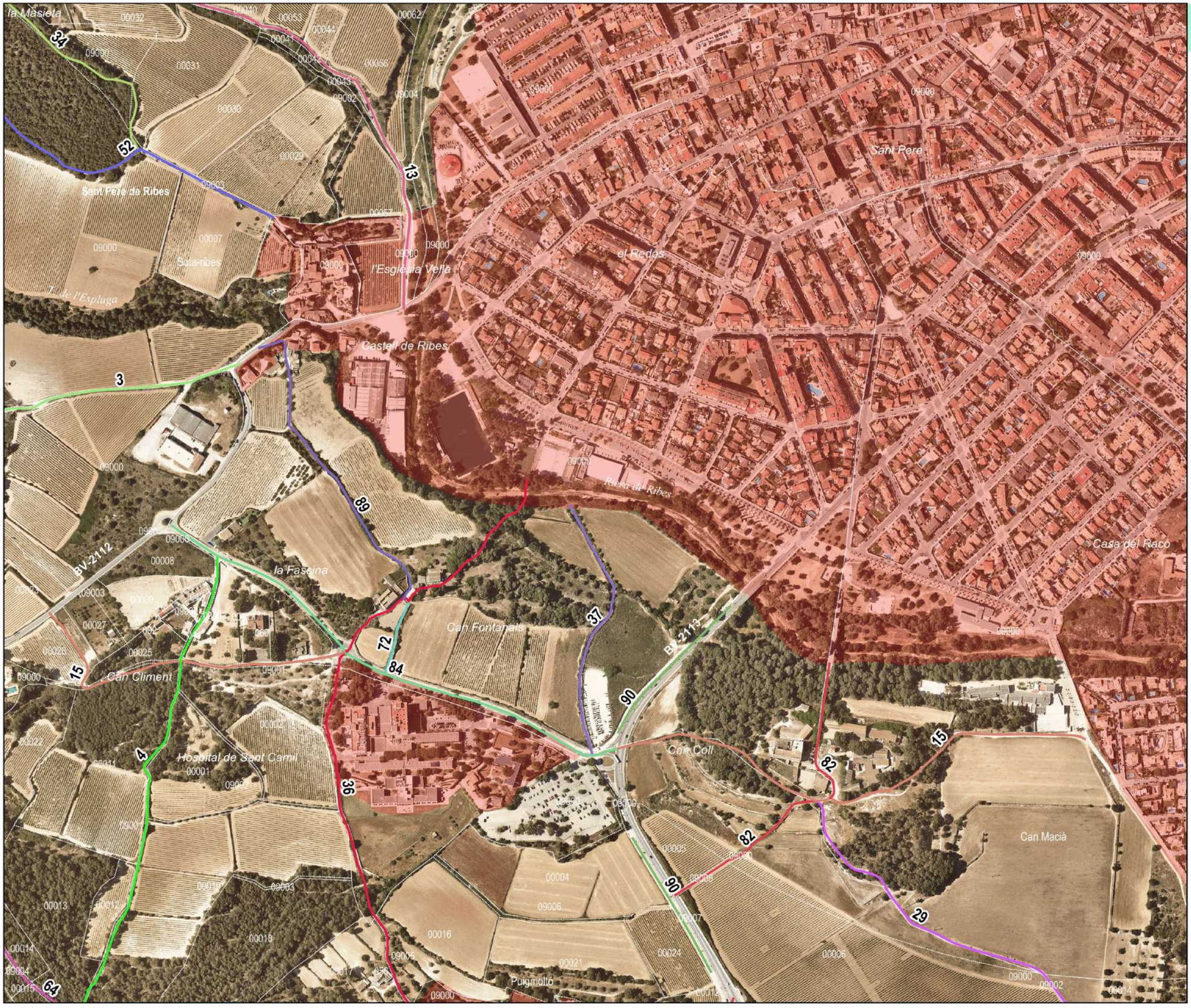

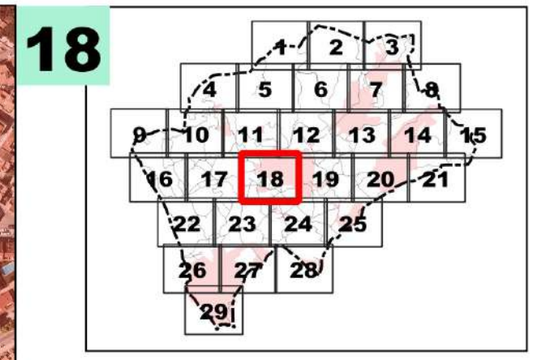

Ajuntament
Sant Pere de Ribes

Inventari de camins municipals de Sant Pere de Ribes

- 003- Camí de la Torre del Veguer
- 004- Camí de Ribes a Vilanova
- 013- Camí dels Vinyals
- 015- Camí de Can Coll
- 029- Camí de Can Bruguera
- 034- Camí de Can Sidro
- 036- Camí de Can Jove
- 037- Camí de les Coves
- 052- Camí de la Masieta
- 064- Camí vell de Puigmoltó
- 072- Camí de Can Jove als Camils
- 082- Camí de Puigmoltó per Can Coll
- 084- Vial d'accés a l'Hospital Residència Sant Camil
- 089- Camí de Can Baqueta a Can Jove
- 090- Carril-bici de Ribes a les Roquetes

0 100 m

Imprès en A3: Escala 1.5000

Camígeneral

Direcció i recerca: Xavier Campillo i Besses
Recerca: Jordi Roig i Mateu
Cartografia i SIG: Anna Seuba i Barcons

Agost de 2023

Base: Ortofotomapa 25m Vigent i toponimia del topogràfic 1:25.000 de l'Institut Cartogràfic i Geològic de Catalunya (ICGC)

Límit urbà (Cadastre) · Límits municipal de Sant Pere de Ribes (ICGC) · Límits municipals (ICGC) · Parcel·la (Cadastre)

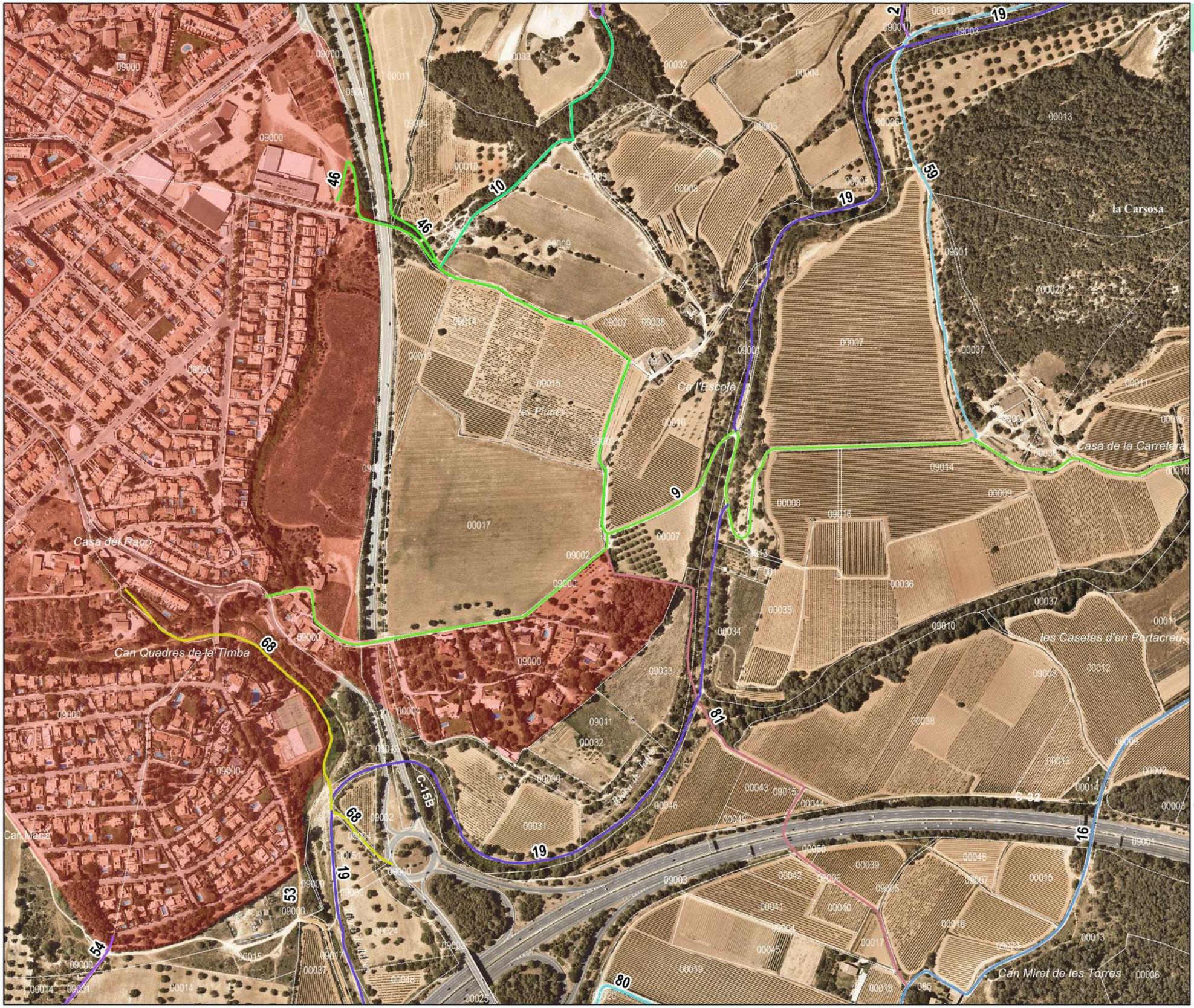

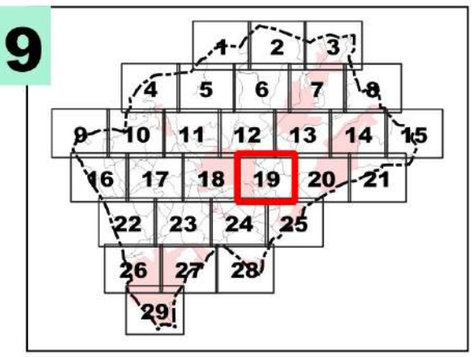

Ajuntament
Sant Pere de Ribes

Inventari de camins municipals de Sant Pere de Ribes

- 002- Camí de Can Bertran
- 009- Camí de Mas Alba
- 010- Camí de la muntanyeta
- 016- Camí de les Torres a Mas Alba
- 019- Camí de la riera de Jafra
- 046- Camí de Ca l'Escolà
- 053- Camí de Ribes a Rocamar
- 054- Camí del Carç
- 059- Camí del mas de la Carretera a Can Lloses
- 068- Carretera vella d'Igualada a Sitges
- 080- Camí de les Torres a Sant Pere de Ribes
- 081- Camí vell de les Torres a Sant Pere de Ribes

0 100 m

Imprès en A3: Escala 1.5000

Camígeneral

Direcció i recerca: Xavier Campillo i Besses
Recerca: Jordi Roig i Mateu
Cartografia i SIG: Anna Seuba i Barcons

Agost de 2023

Base: Ortofotomapa 25m Vigent i toponimia del topogràfic 1:25.000 de l'Institut Cartogràfic i Geològic de Catalunya (ICGC)

Límit urbà (Cadastre) — Límits municipal de Sant Pere de Ribes (ICGC) — Límits municipals (ICGC) — Parcel·la (Cadastre)

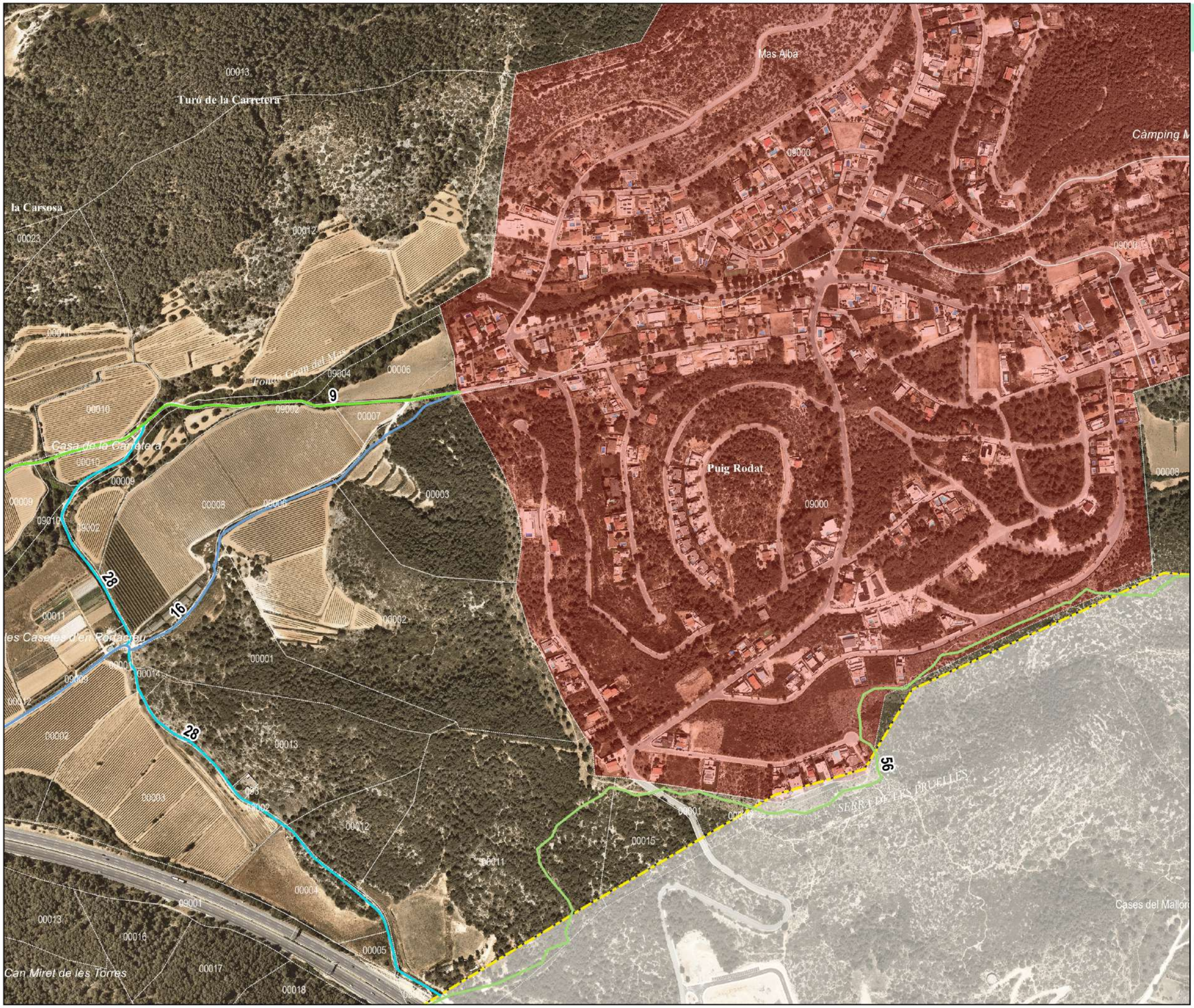

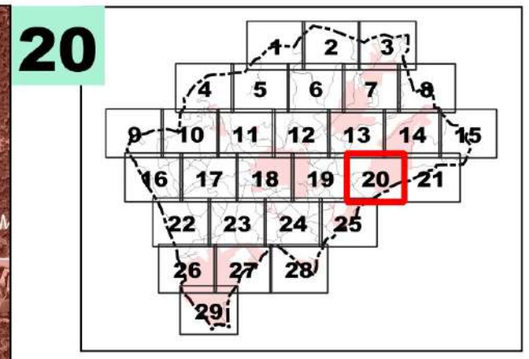

Ajuntament
Sant Pere de Ribes

Inventari de camins municipals de Sant Pere de Ribes

- 009- Camí de Mas Alba
- 016- Camí de les Torres a Mas Alba
- 028- Carretera vella de Vilafranca a Sitges
- 056- Carrerada de la Fita

0 100 m

Imprès en A3: Escala 1.5000

Camígeneral

Direcció i recerca: Xavier Campillo i Besses
Recerca: Jordi Roig i Mateu
Cartografia i SIG: Anna Seuba i Barcons

Agost de 2023

Base: Ortofotomapa 25m Vigent i toponimia del topogràfic 1:25.000 de l'Institut Cartogràfic i Geològic de Catalunya (ICGC)

Límit urbà (Cadastre) · Límits municipal de Sant Pere de Ribes (ICGC) · Límits municipals (ICGC) · Parcel·la (Cadastre)

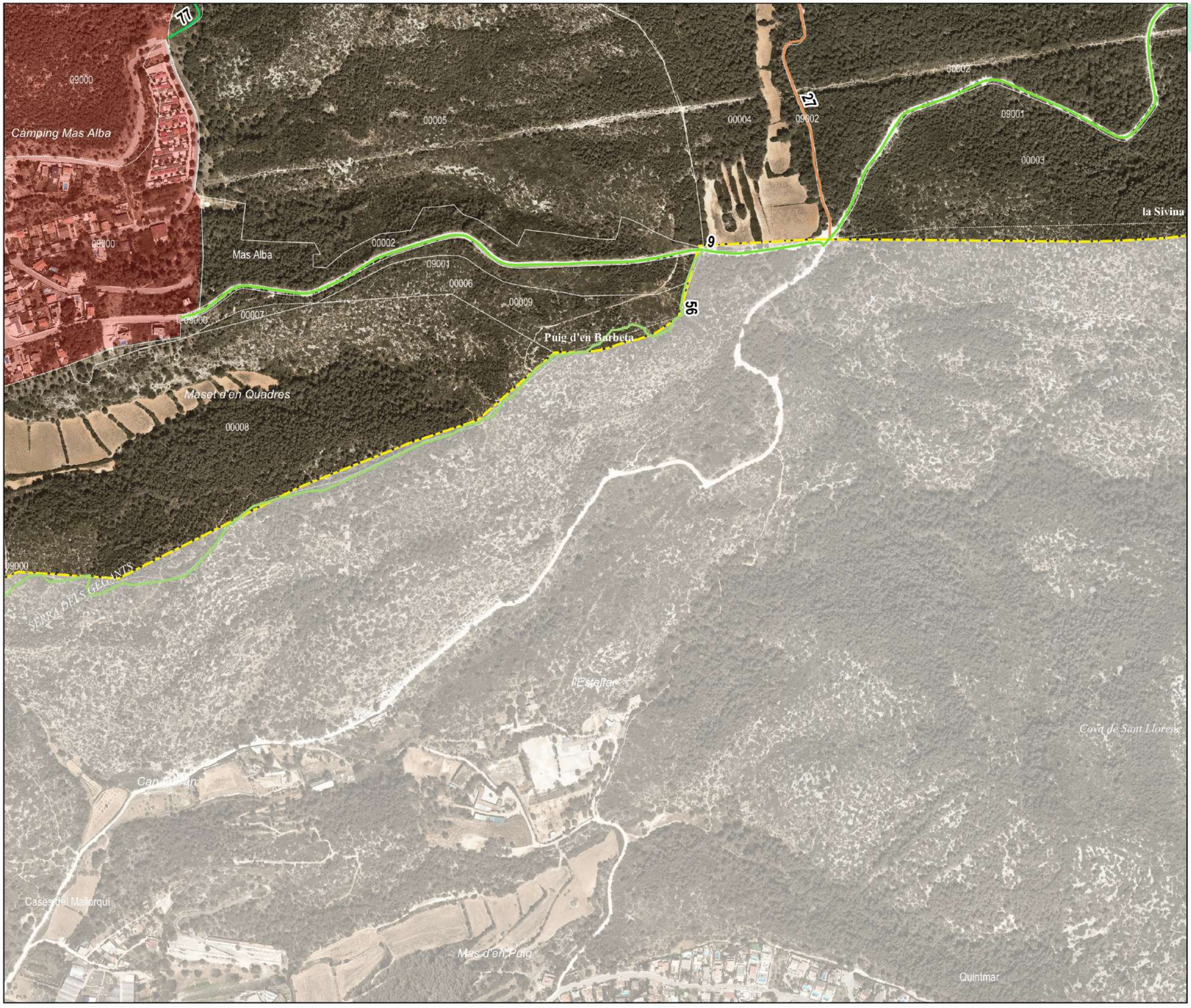

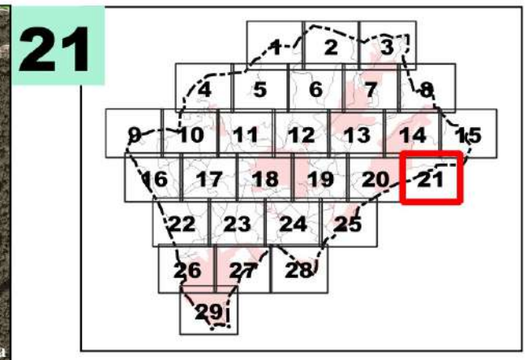

Ajuntament
Sant Pere de Ribes

Inventari de camins municipals de Sant Pere de Ribes

- 009- Camí de Mas Alba
- 027- Camí de Sitges a Olivella
- 056- Carrerada de la Fita
- 077- Camí vell de Mas Alba

0 100 m

Imprès en A3: Escala 1.5000

Camígeneral

Direcció i recerca: Xavier Campillo i Besses
Recerca: Jordi Roig i Mateu
Cartografia i SIG: Anna Seuba i Barcons

Agost de 2023

Base: Ortofotomapa 25m Vigent i toponimia del topogràfic 1:25.000 de l'Institut Cartogràfic i Geològic de Catalunya (ICGC)

Límit urbà (Cadastre) — Límits municipal de Sant Pere de Ribes (ICGC) — Límits municipals (ICGC) — Parcel·la (Cadastre)

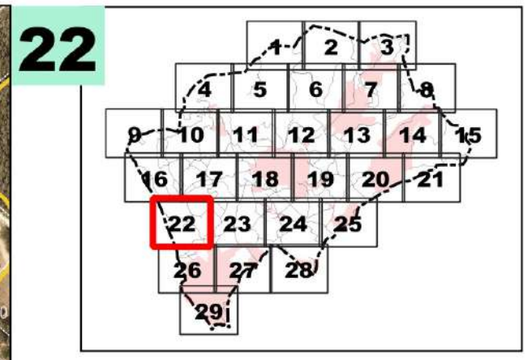

Ajuntament
Sant Pere de Ribes

Inventari de camins municipals de Sant Pere de Ribes

- 001- Camí de Sta Magdalena
- 003- Camí de la Torre del Veguer
- 004- Camí de Ribes a Vilanova
- 024- Camí de Can Mironet o de Vilanoveta
- 043- Camí del Rec de Solers
- 044- Camí de la Serra
- 045- Camí de la Serra a Solers
- 048- Camí vell de Solers
- 062- Camí de la Torre del Veguer a Solers

0 100 m

Imprès en A3: Escala 1.5000

camígeneral

Direcció i recerca: Xavier Campillo i Besses
Recerca: Jordi Roig i Mateu
Cartografia i SIG: Anna Seuba i Barcons

Agost de 2023

Base: Ortofotomapa 25m Vigent i toponimia del topogràfic 1:25.000 de l'Institut Cartogràfic i Geològic de Catalunya (ICGC)

Límit urbà (Cadastre) — Límits municipal de Sant Pere de Ribes (ICGC) — Límits municipals (ICGC) — Parcel·la (Cadastre)

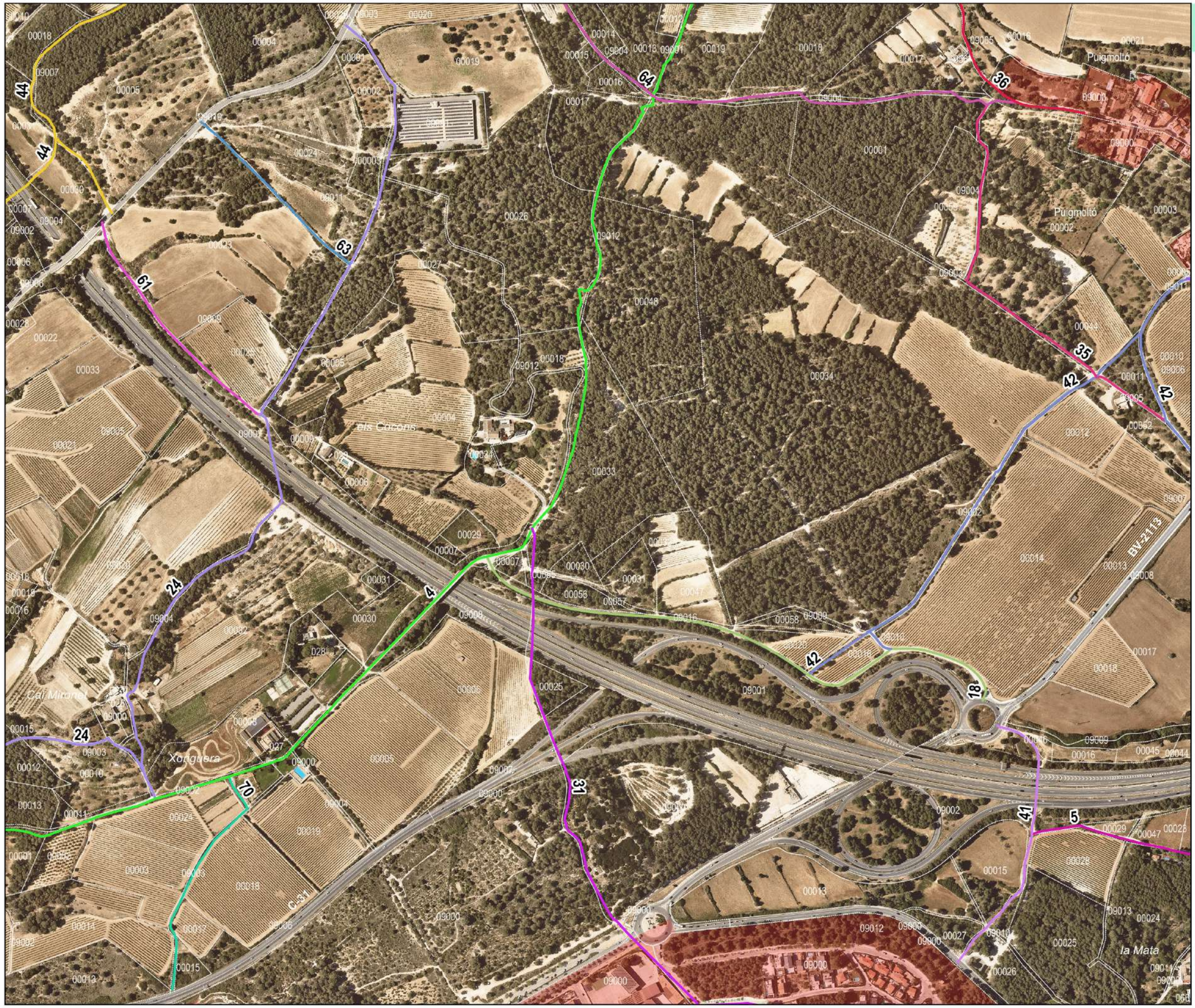

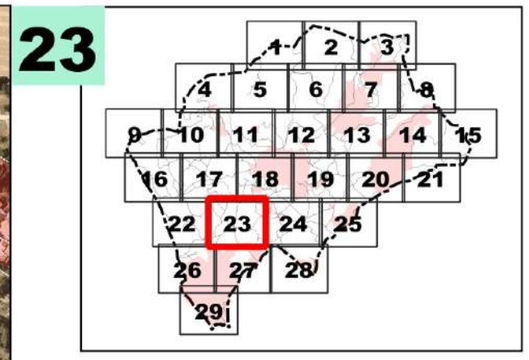

Ajuntament
Sant Pere de Ribes

Inventari de camins municipals de Sant Pere de Ribes

- 004- Camí de Ribes a Vilanova
- 005- Camí nou de la Mata
- 018- Camí dels Cucons
- 024- Camí de Can Mironet o de Vilanoveta
- 031- Camí de la Mare de Déu de Gràcia
- 035- Camí del Corral del Carç a Can Ferret
- 036- Camí de Can Jove
- 041- Camí nou del Carç
- 042- Camí de Puigmoltó
- 044- Camí de la Serra
- 054- Camí del Carç
- 061- Camí de reposició de la C-32
- 063- Camí del Portal d'en Rafeques
- 064- Camí vell de Puigmoltó
- 070- Camí de Xoriguera o de Vilanoveta a Ribes

0 100 m

Imprès en A3: Escala 1.5000

Camígeneral

Direcció i recerca: Xavier Campillo i Besses
Recerca: Jordi Roig i Mateu
Cartografia i SIG: Anna Seuba i Barcons

Agost de 2023

Base: Ortofotomapa 25m Vigent i toponimia del topogràfic 1:25.000 de l'Institut Cartogràfic i Geològic de Catalunya (ICGC)

Límit urbà (Cadastre) — Límits municipal de Sant Pere de Ribes (ICGC) — Límits municipals (ICGC) — Parcel·la (Cadastre)

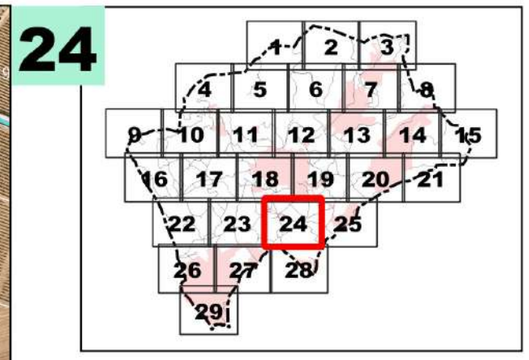

Ajuntament
Sant Pere de Ribes

Inventari de camins municipals de Sant Pere de Ribes

- 005- Camí nou de la Mata
- 008- Camí de les Torres
- 019- Camí de la riera de Jafra
- 029- Camí de Can Bruguera
- 035- Camí del Corral del Carç a Can Ferret
- 037- Camí de les Coves
- 038- Camí de Can Baró
- 042- Camí de Puigmoltó
- 053- Camí de Ribes a Rocamar
- 054- Camí del Carç
- 078- Camí del Carç a Vilanova
- 079- Camí de la Riera (El Carç)
- 080- Camí de les Torres a Sant Pere de Ribes
- 082- Camí de Puigmoltó per Can Coll
- 090- Carril-bici de Ribes a les Roquetes

0 100 m

Imprès en A3: Escala 1.5000

Camígeneral

Direcció i recerca: Xavier Campillo i Besses
Recerca: Jordi Roig i Mateu
Cartografia i SIG: Anna Seuba i Barcons

Agost de 2023

Base: Ortofotomapa 25m Vigent i toponimia del topogràfic 1:25.000 de l'Institut Cartogràfic i Geològic de Catalunya (ICGC)

Límit urbà (Cadastre) · Límits municipal de Sant Pere de Ribes (ICGC) · Límits municipals (ICGC) · Parcel·la (Cadastre)

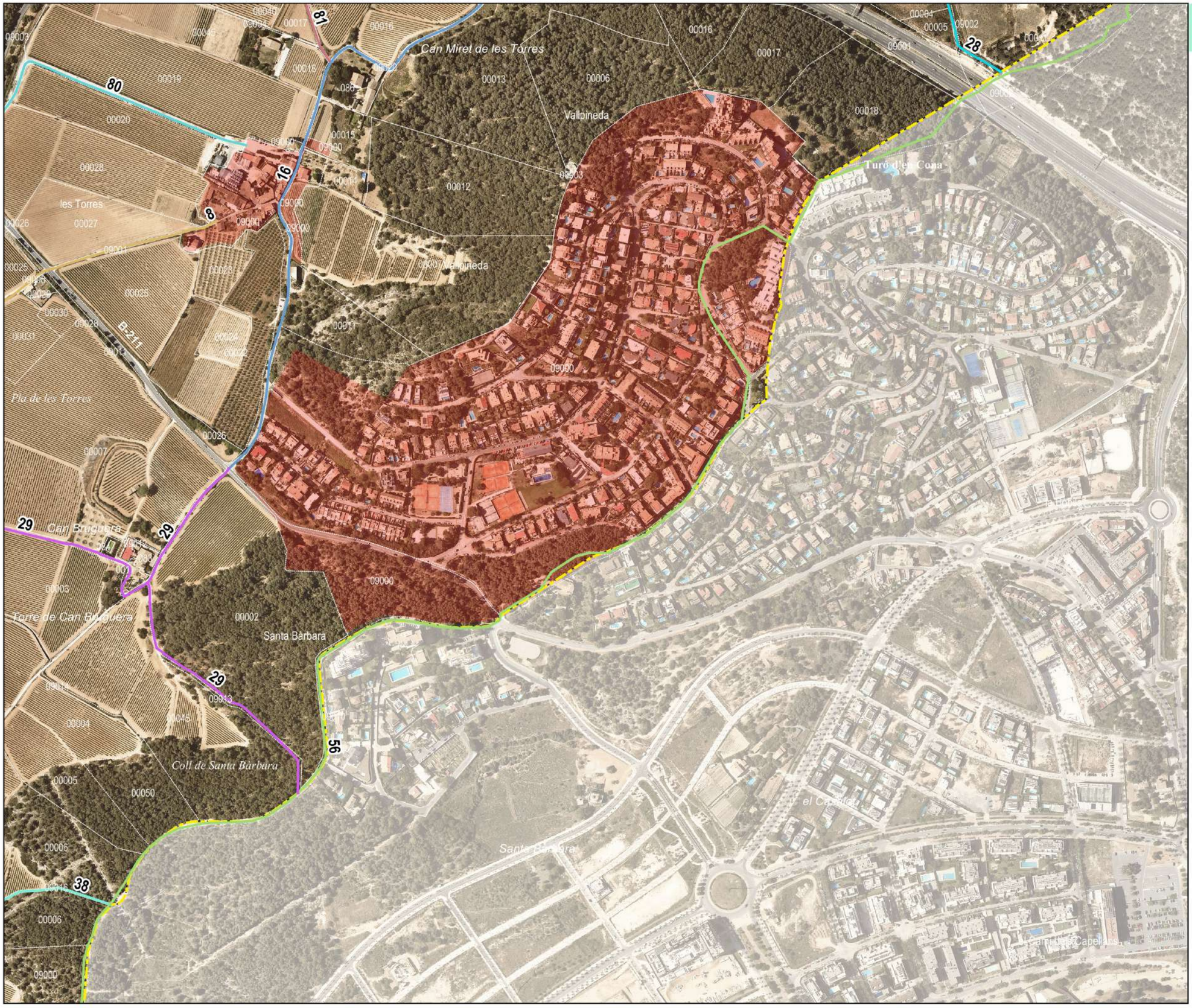

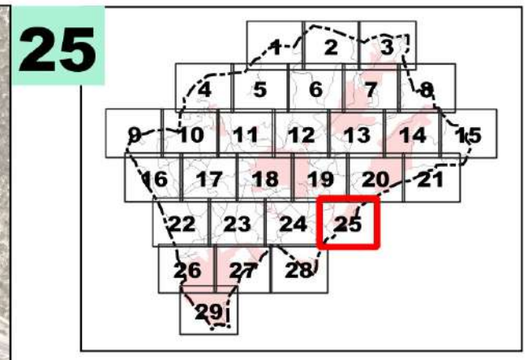

Ajuntament
Sant Pere de Ribes

Inventari de camins municipals de Sant Pere de Ribes

- 008- Camí de les Torres
- 016- Camí de les Torres a Mas Alba
- 028- Carretera vella de Vilafranca a Sitges
- 029- Camí de Can Bruguera
- 038- Camí de Can Baró
- 056- Carrerada de la Fita
- 080- Camí de les Torres a Sant Pere de Ribes
- 081- Camí vell de les Torres a Sant Pere de Ribes

0 100 m

Imprès en A3: Escala 1.5000

camígeneral

Direcció i recerca: Xavier Campillo i Besses
Recerca: Jordi Roig i Mateu
Cartografia i SIG: Anna Seuba i Barcons

Agost de 2023

Base: Ortofotomapa 25m Vigent i toponimia del topogràfic 1:25.000 de l'Institut Cartogràfic i Geològic de Catalunya (ICGC)

Límit urbà (Cadastre) · Límits municipal de Sant Pere de Ribes (ICGC) · Límits municipals (ICGC) · Parcel·la (Cadastre)

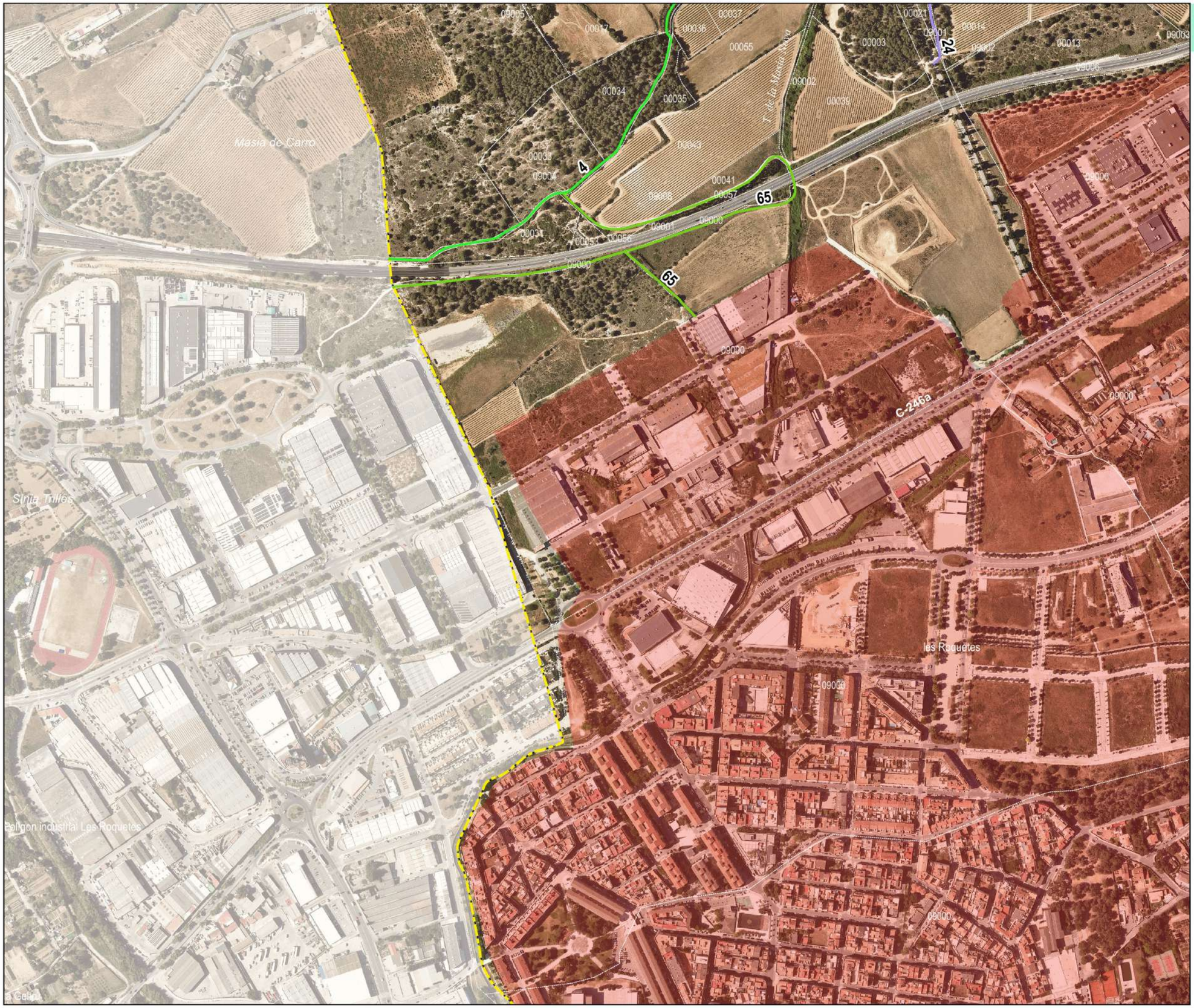

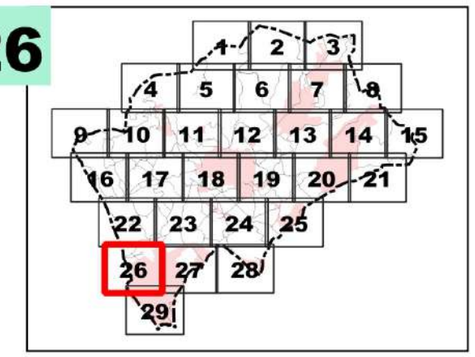

Ajuntament
Sant Pere de Ribes

Inventari de camins municipals de Sant Pere de Ribes

- 004- Camí de Ribes a Vilanova
- 024- Camí de Can Mironet o de Vilanoveta
- 065- Camí de Vilanoveta

0 100 m

Imprès en A3: Escala 1.5000

Camígeneral

Direcció i recerca: Xavier Campillo i Besses
Recerca: Jordi Roig i Mateu
Cartografia i SIG: Anna Seuba i Barcons

Agost de 2023

Base: Ortofotomapa 25m Vigent i toponimia del topogràfic 1:25.000 de l'Institut Cartogràfic i Geològic de Catalunya (ICGC)

Límit urbà (Cadastre) · Límits municipal de Sant Pere de Ribes (ICGC) · Límits municipals (ICGC) · Parcel·la (Cadastre)

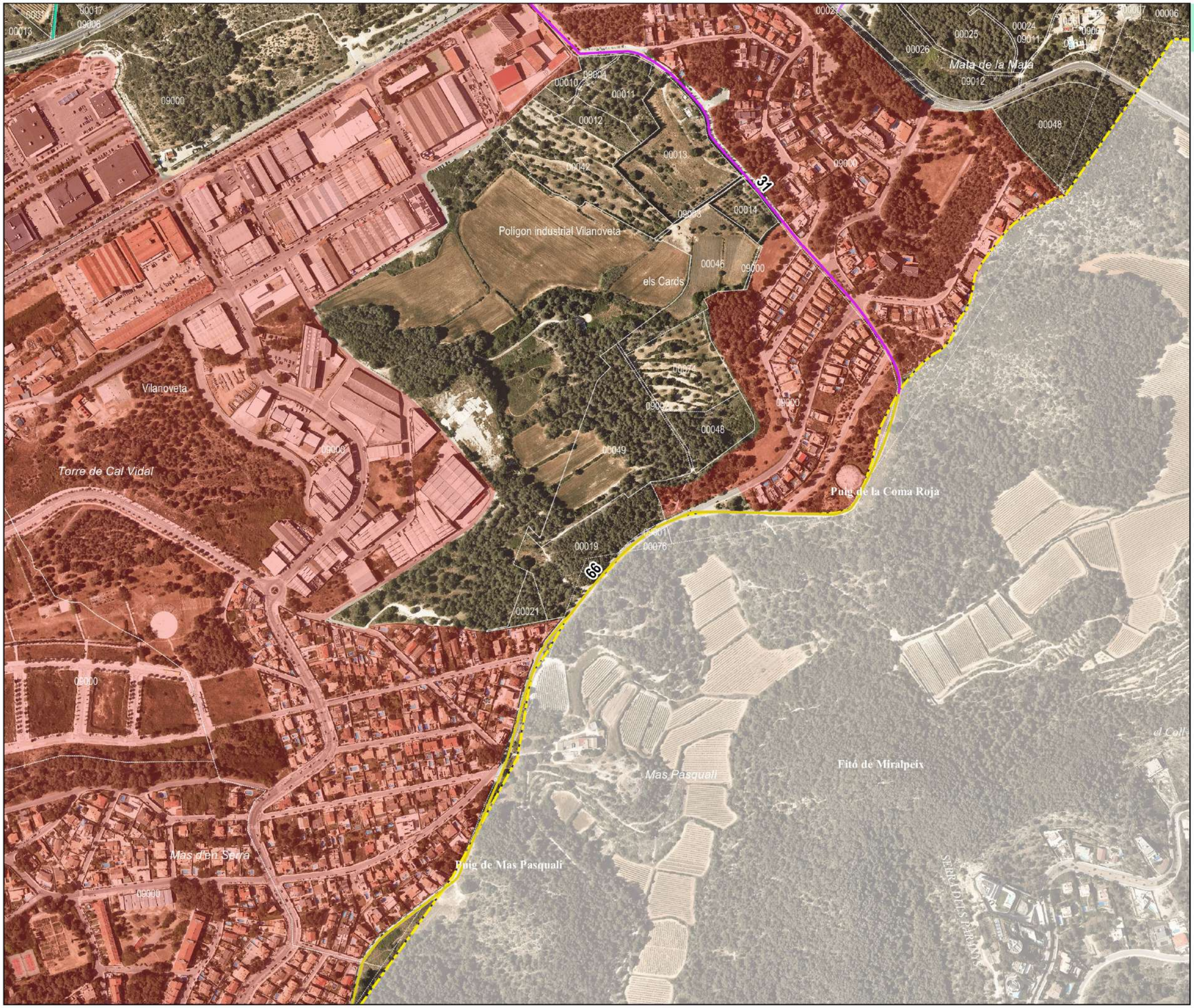

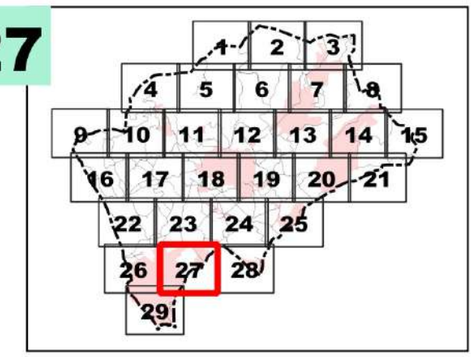

Ajuntament
Sant Pere de Ribes

Inventari de camins municipals de Sant Pere de Ribes

- 031- Camí de la Mare de Déu de Gràcia
- 041- Camí nou del Carç
- 066- Carrerada de les Forques
- 070- Camí de Xoriguera o de Vilanoveta a Ribes

0 100 m

Imprès en A3: Escala 1.5000

Camígeneral

Direcció i recerca: Xavier Campillo i Besses
Recerca: Jordi Roig i Mateu
Cartografia i SIG: Anna Seuba i Barcons

Agost de 2023

Base: Ortofotomapa 25m Vigent i toponimia del topogràfic 1:25.000 de l'Institut Cartogràfic i Geològic de Catalunya (ICGC)

Límit urbà (Cadastre) · Límits municipal de Sant Pere de Ribes (ICGC) · Límits municipals (ICGC) · Parcel·la (Cadastre)

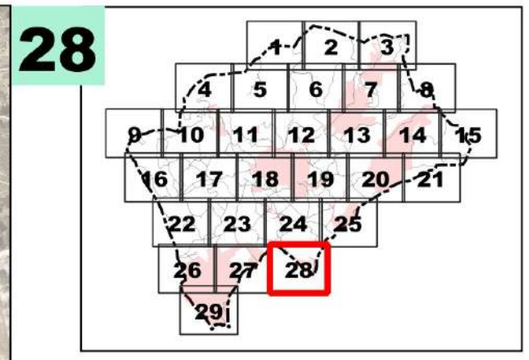

Ajuntament
Sant Pere de Ribes

Inventari de camins municipals de Sant Pere de Ribes

- 037- Camí de les Coves
- 056- Carrerada de la Fita
- 076- Camí de l'Autòdrom

0 100 m

Imprès en A3: Escala 1.5000

Camígeneral

Direcció i recerca: Xavier Campillo i Besses
Recerca: Jordi Roig i Mateu
Cartografia i SIG: Anna Seuba i Barcons

Agost de 2023

Base: Ortofotomapa 25m Vigent i toponimia del topogràfic 1:25.000 de l'Institut Cartogràfic i Geològic de Catalunya (ICGC)

Límit urbà (Cadastre) — Límits municipal de Sant Pere de Ribes (ICGC) — Límits municipals (ICGC) — Parcel·la (Cadastre)

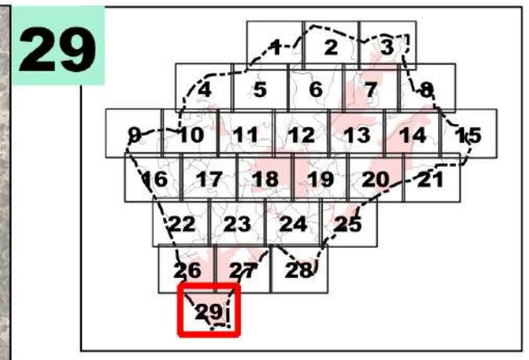

Ajuntament
Sant Pere de Ribes

Inventari de camins municipals de Sant Pere de Ribes

- 030- Camí de Ronda
- 066- Carrerada de les Forques
- 087- Camí dels Colls

0 100 m

Imprès en A3: Escala 1.5000

Base: Ortofotomapa 25m Vigent i toponimia del topogràfic 1:25.000 de l'Institut Cartogràfic i Geològic de Catalunya (ICGC)

Límit urbà (Cadastre) — Límits municipal de Sant Pere de Ribes (ICGC) — Límits municipals (ICGC) — Parcel·la (Cadastre)

camígeneral

Direcció i recerca: Xavier Campillo i Besses
Recerca: Jordi Roig i Mateu
Cartografia i SIG: Anna Seuba i Barcons

Agost de 2023

Inventari de camins municipals de Sant Pere de Ribes

CODI	NOM	FULL/S NÚM.
001	Camí de Sta Magdalena	22
002	Camí de Can Bertran	12, 13, 19
003	Camí de la Torre del Veguer	16, 17, 18, 22
004	Camí de Ribes a Vilanova	18, 22, 23, 26
005	Camí nou de la Mata	23, 24
006	Camí de Mas Ferrer	2, 6, 7
007	Camí d'Olivella per Ca l'Almirall	2, 3, 7
008	Camí de les Torres	24, 25
009	Camí de Mas Alba	15, 19, 20, 21
010	Camí de la muntanyeta	12, 19
011	Camí del Corral d'en Capdet	11, 12
012	Camí de Sant Pau	11
013	Camí dels Vinyals	4, 10, 11, 18
014	Camí de la Font de Ca l'Almirall	7
015	Camí de Can Coll	18
016	Camí de les Torres a Mas Alba	19, 20, 25
017	Camí del Puig Carbonell	8, 13, 14
018	Camí dels Cucons	23
019	Camí de la riera de Jafra	8, 13, 14, 19, 24
020	Camí del Turó d'en Galús	3
021	Camí de Can Pere de la Plana	7
022	Camí d'Olivella	1, 2, 6
023	Camí de Can Ramon als Vinyals	4, 10, 17
024	Camí de Can Mironet o de Vilanoveta	17, 22, 23, 26
025	Camí d'Olesa de Bonesvalls	3, 6, 7, 12, 13
026	Camí de Can Marcer de la Penya a Can Pere de la Plana	7
027	Camí de Sitges a Olivella	8, 14, 15, 21
028	Carretera vella de Vilafranca a Sitges	20, 25
029	Camí de Can Bruguera	18, 24
030	Camí de Ronda	29
031	Camí de la Mare de Déu de Gràcia	23, 27
032	Camí dels Sumidors	1, 5
033	Camí dels Vinyals als Girabals	4, 10
034	Camí de Can Sidro	11, 17, 18
035	Camí del Corral del Carç a Can Ferret	23, 24
036	Camí de Can Jove	18, 23
037	Camí de les Coves	18, 24, 28
038	Camí de Can Baró	24, 25
039	Camí del Coll de Gleieta	6, 12
040	Camí de la Font d'en Sidro	11
041	Camí nou del Carç	23, 27
042	Camí de Puigmoltó	23, 24
043	Camí del Rec de Solers	22

CODI	NOM	FULL/S NÚM.
044	Camí de la Serra	17, 22, 23
045	Camí de la Serra a Solers	16, 17, 22
046	Camí de Ca l'Escolà	12, 19
047	Camí de la Planta de Compostatge	16
048	Camí vell de Solers	22
049	Camí de la Font Codina	3
050	Corriol del Montgròs	9, 10, 16
051	Camí de Can Ramonet	10, 11, 17
052	Camí de la Masieta	11, 17, 18
053	Camí de Ribes a Rocamar	19, 24
054	Camí del Carç	19, 24
055	Camí de la Penya Marcer	7, 8, 14
056	Carrerada de la Fita	20, 21, 25, 28
057	Camí de Can Miret de les Parellades	11
058	Carrerada de Carro	9,16
059	Camí del mas de la Carretera a Can Lloses	12, 13, 19
060	Carrerada de la riera de Begues	1, 2, 6, 12
061	Camí de reposició de la C-32	23
062	Camí de la Torre del Veguer a Solers	22
063	Camí del Portal d'en Rafeques	23
064	Camí vell de Puigmoltó	17, 18, 23
065	Camí de Vilanoveta	26
066	Carrerada de les Forques	27, 29
067	Camí de Can Martí a Montgròs	16
068	Carretera vella d'Igualada a Sitges	19
069	Camí de Mas Perers	16
070	Camí de Xoriguera o de Vilanoveta a Ribes	23, 27
071	Camí del Montgròs	9, 10, 16, 17
072	Camí de Can Jove als Camils	18
073	Camí de Can Pere de la Plana a Mas Berenguera	7
074	Camí del Fondo de Querol	3
075	Camí de la Serra a Can Martí	17
076	Camí de l'Autòdrom	28
077	Camí vell de Mas Alba	14, 15, 21
078	Camí del Carç a Vilanova	24
079	Camí de la Riera (El Carç)	24
080	Camí de les Torres a Sant Pere de Ribes	19, 24, 25
081	Camí vell de les Torres a Sant Pere de Ribes	19, 25
082	Camí de Puigmoltó per Can Coll	18, 24
083	Camí de la Riera	12
084	Vial d'accés a l'Hospital Residència Sant Camil	18
085	Camí de les Basses	15
086	Pista del Montgròs	4,10