

DILIGÈNCIA per fer constar que la Junta de Govern Local de data 05/08/2014 va aprovar, entre d'altres, aquesta memòria valorada per la prevenció d'incendis a Sant Pere de Ribes, 11 d'agost de 2014.
El secretari accidental,



**Ajuntament
Sant Pere de Ribes**

Àrea de Territori

Treball

PREVENCIÓ D'INCENDIS


DESCRIPCIÓ DELS TREBALLS

Localització

Terme Municipal de Sant Pere de Ribes


Data

JULIOL DE 2014



ÍNDIX

1. INTRODUCCIÓ.....	3
2. OBJECTIUS.....	3
3. DESCRIPCIÓ DE LES ACTUACIONS.....	4
3.1. Procediment.....	4
3.2. Personal i material.....	4
3.3. Actuacions.....	5
3.4. Plànol de les zones i actuacions proposades.....	7
4. OBLIGACIONS EN MATÈRIA DE SEGURETAT.....	8
5. VOLUM D'OCCUPACIÓ.....	8
6. PRESSUPOST.....	8
6.1. Amidaments.....	9
6.2. Pressupost.....	10



1. INTRODUCCIÓ

Sant Pere de Ribes és un municipi situat dins d'una zona d'alt risc d'incendi forestal, aquest risc està en teoria concentrat sobretot en els mesos d'estiu, però cada vegada s'amplia més a la resta de l'any, abraçant sobretot la tardor com la primavera. Aquest risc d'incendi s'incrementa, apart de les condicions ambientals, en funció de com estigui la vegetació i de la relació més o menys directa d'aquests espais amb l'activitat humana.

Una de les tasques per reduir aquest risc d'incendi és la reducció de vegetació, l'objecte d'aquesta memòria es descriure les feines de reducció de vegetació, concretament debrossats, que realitzarà l'ADF307 de Sant Pere de Ribes en el marc del conveni amb l'Ajuntament de Sant Pere de Ribes dins del Pla de reactivació econòmica promogut per aquest.

Les Agrupacions de Defensa Forestal (ADF) són associacions formades per propietaris forestals i els ajuntaments dels municipis del seu àmbit territorial i tenen com a finalitat la prevenció i la lluita contra els incendis forestals; en el cas de l'ADF307 de Sant Pere de Ribes, a més dels propietaris i l'Ajuntament en formen part també els Voluntaris Forestals, persones que sense ser propietaris tenen un interès en la preservació del nostre entorn.

D'una manera genèrica els objectius i finalitats de les ADF són:

- Elaboració i execució col·lectiva de programes de vigilància i prevenció d'incendis forestals.
- Col·laboració activa en l'organització, el control i l'execució de mesures dictades o que es dictin per la Direcció General del Medi Natural en matèria de prevenció, o amb qualsevol altre organisme que tingui autoritat i competència en la lluita contra els incendis forestals.
- Realització de campanyes de divulgació entre els titulars de terrenys forestals sobre les accions de prevenció i lluita contra els incendis forestals, perquè el sector tingui un coneixement més gran.
- Sensibilització sobre la població rural i urbana en el territori de l'ADF.
- Execució de plans de prevenció, creació i manteniment d'infraestructura, xarxa de camins i punts d'aigua.
- Suport a l'extinció d'incendis forestal

Les feines de reducció de vegetació per minimitzar el risc d'incendi són clarament tasques que formen part dels plans de prevenció d'incendis, i per tant, tasques pròpies de les ADF.

2. OBJECTIUS

L'objectiu principal de les actuacions que haurà de dur a terme l'ADF és la prevenció dels incendis forestals, però a la vegada aquest objectiu es complementa paral·lelament amb la vigilància d'incendis, i per tant en l'increment de la seguretat de les persones en cas d'incendi, i en general a l'hora de circular.

La prevenció d'incendis. Aquest fet és clar, es fa una reducció de vegetació, i per tant de càrrega de foc, i això es fa en els punts de conflicte, o sigui en els límits entre les masses forestal i les zones per on i passa la gent; dit d'una altra manera les vores de camins, vials d'urbanitzacions i entorn de llocs habitats. En aquests punts és on el risc de provocar un incendi és més alt i per tant on una actuació té més sentit. A la vegada la disminució de vegetació a les vores dels camins incrementa la seguretat de circulació en cas d'incendi.

La vigilància d'incendis. Al fer les feines proposades amb personal de l'ADF, s'aconsegueix també incrementar la vigilància d'incendis, ja que aquestes persones estaran treballant en el nostre medi durant l'època de més risc d'incendi i per tant podran detectar més ràpidament

qualsevol incidència. Però sobretot s'aconsegueix tenir un equip de persones preparades (com a membres de l'ADF estan formats i preparats per l'extinció d'incendis) i equipades (al treballar en època d'alt risc d'incendi hauran de tenir els vehicles i equips d'extinció al seu costat) i per tant amb possibilitat d'actuar ràpidament en cas d'incendi. Aquest fet

és bàsic per poder aturar qualsevol foc, com més aviat s'arriba al foc més petit és i per tant amb més possibilitats d'apagar-lo.

Cal tenir en compte que les ADF disposen d'emissores de comunicació i per tant en cas de detectar-se un incendi en el municipi que ells per la seva situació no vegin directament, si que podran ser immediatament avisats.

3. DESCRIPCIÓ DE LES ACTUACIONS

A continuació es descriuen les actuacions de reducció de vegetació que es duran a terme.

Cal tenir en compte però que la descripció i les actuacions que es descriuen a continuació, s'ha fet d'acord amb l'ADF, ja que aquest és un dels aspectes que es contemplen en el conveni. A part també cal tenir en compte que durant la realització dels treballs es crearà una comissió de seguiment Ajuntament – ADF que anirà valorant les tasques que es vagin desenvolupant i pot anar variant i/o reorientant les actuacions, sempre de manera que els objectius de la prevenció d'incendis quedin assolits de manera satisfactòria per ambdues parts.

3.1. Procediment

Les actuacions de reducció de vegetació per a prevenció d'incendis consistiran en reduir la carrega de foc, concretament es tracta de desbrossar, eliminar arbusts, poda branques baixes, i si cal tallar arbres de petit tamany, triturant amb les desbrossadores el material resultant in situ. Les actuacions concretes dependran de cada lloc on s'actui.

Els llocs on s'actuarà seran les vores dels principals camins, els que tinguin més circulació ja sigui en cotxe, en bicicleta o a peu, ja que el risc potencial d'incendi és sobretot per la presència de persones. També s'actuarà en les vores de carrers i vials, que limiten amb zones verdes, agrícoles o forestals. En alguns casos no es tracta tant de vores com d'espais a l'entorn dels nuclis urbans i urbanitzacions, que impliquen el mateix nivell de risc.

Sempre s'actuarà en la franja o terrenys de sòl públic.

El tractar-se en general de zones properes a l'activitat humana el primer que es farà abans de començar a treballar és senyalitzar l'indret, aquesta senyalització es fa a nivell informatiu i sobretot per eviar possibles riscos a terceres persones que circulin per espais propers a la zona d'actuació. Una vegada senyalitzat es tallaran i treuran els arbusts, branques i/o elements que puguin molestar per fer la desbrossada; posteriorment es desbrossarà l'espai delimitat per la senyalització.

3.2. Personal i material

L'ADF executarà les feines amb el material i vehicles propis, i amb persones que son membres de l'ADF, i per tant del municipi.

El personal haurà d'estar degudament capacitat i format per poder fer correctament i amb seguretat la feina i amb disposició de tots elements de seguretat imprescindibles.

Apart del material propi per poder fer les feines, haurà de disposar del material necessari per poder actuar en cas d'incendi, en qualsevol lloc del municipi; cal tenir en compte que part del període de feina es durà a terme durant l'època d'alt risc d'incendi.

El permís per poder treballar en aquest època d'alt risc d'incendi també el tramitarà la mateixa ADF.

3.3. Actuacions

A continuació s'adjunta el llistat dels llocs on es proposa actuar, aquest llistat com ja s'ha dit s'ha consensuat amb l'ADF, però que també es pot anar modificant consensuadament a mesura que es vagi executant.

Els espais de treball s'han dividit en 7 zones, en funció dels possibles perills i/o del risc d'incendi, i de la organització de les feines.

Z.1.	Comprèn els accessos al Parc del Garraf des de Can Pere i des de Mas Alba, són zones d'alt risc però de treball reactivament fàcil
Z.2.	Zona de Can Lloses, accessos i carrers interns
Z.3.	Zona a l'entorn del Montgròs
Z.4.	Zones properes a l'àmbit d'Els Colls
Z.5.	Part baixa del Montgròs i límit amb la zona agrícola
Z.6.	Límit agrícola forestal entre Vallpineda, Les Torres i Can Lloses
Z.7.	Altres

A continuació es detallen àmbits dins de cada zona de treball, dins de cada zona la prioritització de l'espai a desbrossar anirà sobretot en funció de la organització del treball.

Zona 1. Accessos Parc	Km
- camí de la fita Mas Alba	1
- camí del coll de la fita al coll d'entrefort	0.9
- camí de la urbanització Can Pere de la Plana al parc (inclou la zona de la bassa)	1.2
- camí de la urbanització Can Pere de la Plana al fondo querolt	0.3

Zona 2. Can lloses	Km
- camí que creua la urbanització Can Lloses des de l'entrada fins a Can Pere	2
- carrers interns de la urbanització Can Lloses que limiten amb bosc	5
- camí que connecta la masia de Can Pere amb la urbanització Can Lloses	0.5
- camí que connecta la Urbanització Can Lloses amb la penya marcer	1.8
- entorns del dipòsit d'aigües residuals de Can Lloses	250 m2

Zona 3. Montgròs	Km
- camí de la Serra fins al cim del Montgròs	5
- camí de la masia dels Vinyals a la urbanització Can Girabals	1.3
- camí de la masia dels Vinyals a la urbanització California (Canyelles)	1
- camí de la urbanització els Girabals cap a Canyelles	0.7
- camí d'accés a Els Sumidors	1.3

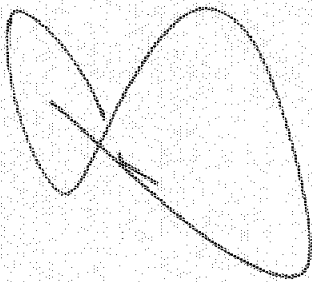
Zona 4. Els Colls	Km
- entorn de Mas d'en Serra que limita amb els colls	1
- límit de la urbanització Els Colls amb Mas d'en Serra	0.2
- entorns dels horts urbans de Les Roquetes	1500 m2

Zona 5. Zona baixa Montgròs	Km
- camí del castell de Sotaribes a la masieta	0.6
- camí del cementiri a la masia de Can Sidro	1
- camí que va de Ribes a Sant Pau, la masia de La Coma i fins a la masia de Can Sidro	1.6
- camí de la masia del Montgròs fins a la masia de Can Mesalleres	0.9
- camí de Mas Parés a la Torre del Veguer	0.7
- camí de la Torre del Veguer a la masia de Mas Catalunyaes	0.6
- camí de la masia de La Serra fins a Can Martí, passant per la masia del Montgròs	1.5
- camí de La Serra a Can Martí (que passa per sota de l'autopista)	1

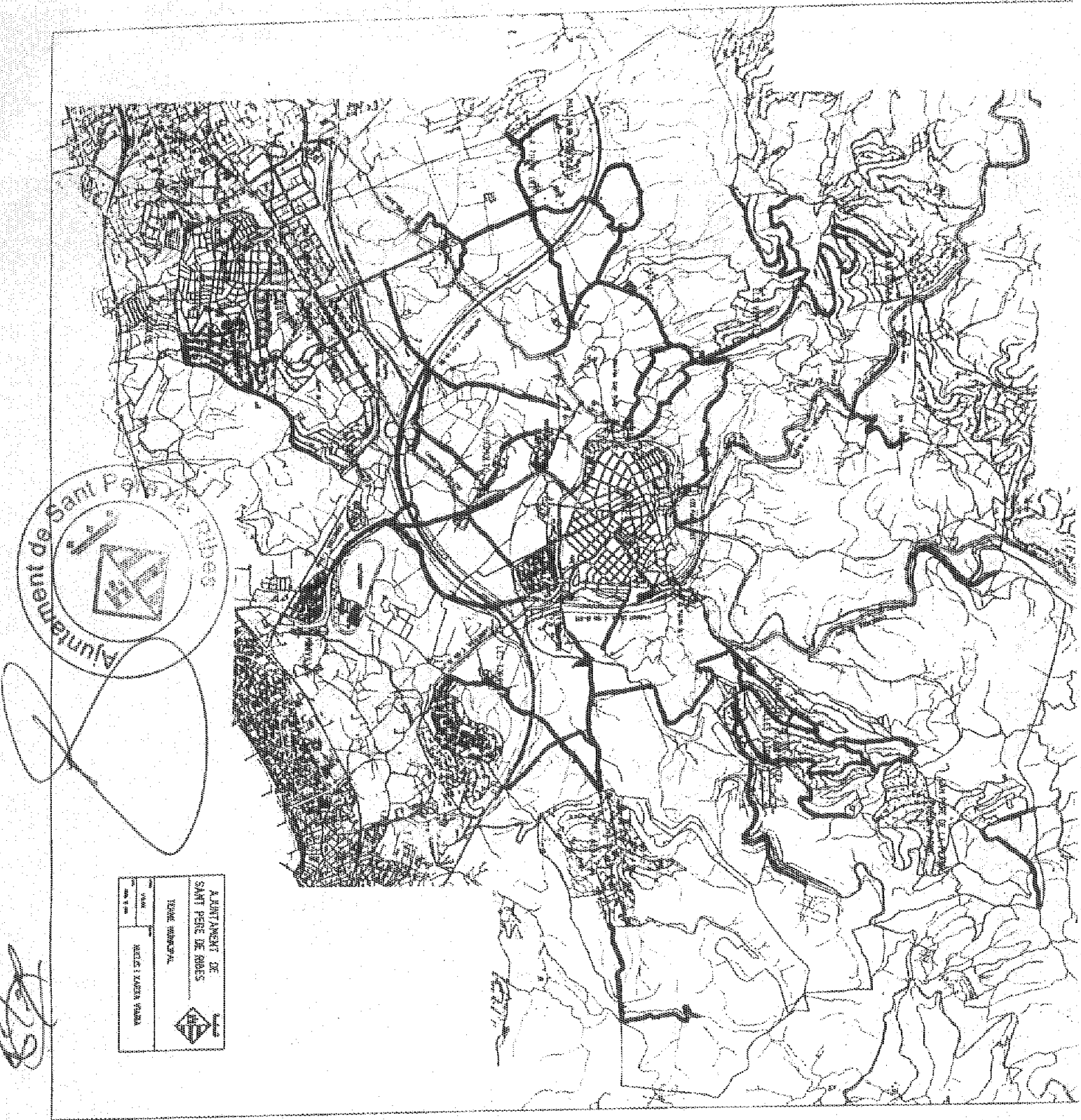
Zona 6. Vallpineda - Can Lloses	Km
- camí de Can Quadras a Mas Alba	1.8
- camí del nucli de Les Torres a Les Casetes, i de Les Casetes a Mas Alba	1.3
- camí de Les Casetes al corral d'en Pujol i fins al terme de Sitges	0.6
- camí de la urbanització Can Lloses a la masia de La Carretera	2

Zona 7. Altres	km
- camí que va des de la carretera de Mas Solers passant per Can Mironet, Can Xuriguera, el Cucons i fins a la rotonda d'accés a la C32	1.7
- camí de Rocamar fins a Ribes (Can Macià), paral·lel a la riera	2.3
- camí des del nucli de Puigmoltó fins als Camils	0.4
- camí de Puigmoltó a la rotonda d'accés a la C32	0.8
- camí dels Cucons fins a la masia del Mur	1.3
- camí de Ribes a Ca l'Escolà	0.3
- camí des de Puigmoltó, passant pels Cards fins a la riera de Ribes	1.1
- camí de Can Macià fins a Els Cards	0.7
- camí de Can Martí a Solers	0.9
- entorn dels horts urbans de Ribes	1500 m2
- camí d'accés a Mas d'en Giralt	0.9

L'amplada de treball s'ha establert en 1,25 metres, amb la qual cosa l'actuació es farà en un total de 120.625 m2.



3.4. Plànol de les zones i actuacions proposades



[Handwritten signatures]

4.- OBLIGACIONS EN MATÈRIA DE SEGURETAT I SALUT.

Per tal de donar compliment a la Llei 31/1995 de 8 de novembre de Prevenció de Riscos Laborals, i al RD 1627, l'ADF estarà obligada al compliment de les disposicions vigents en matèria laboral, de seguretat social i de seguretat i higiene en el treball, quedant rellevant a l'Ajuntament de tota responsabilitat per l'incompliment d'aquestes obligacions.

5.- VOLUM D'OCUPACIÓ

Per l'execució dels treballs descrits en aquesta memòria s'ha previst un equip de treball integrat per 4 persones i durada de 6 mesos.

Existirà un responsable de l'equip que estarà en contacte amb els responsables de l'ADF, i aquests estaran en contacte amb l'Ajuntament a través de la comissió de seguiment que es crearà.

6. PRESSUPOST

A continuació es detalla el pressupost de l'actuació, per tal de fer el pressupost s'han dividit les actuacions en quatre tipologies de desbrossats, en funció de la facilitat i/o dificultat d'actuació, fet que es veu repercutit en el cost.

Els amidaments estan fets sobre plànol, i les diferents tipologies d'actuació s'han fet en base a visites sobre terreny i al coneixement que es té del mateix.

S'han afegit dues partides alçades que corresponen per una banda als dies en que l'ADF no desbrossarà i passarà fer feines de prevenció i/o extinció d'incendis, cal recordar que d'acord amb el conveni aquesta feina és prioritària respecte la resta. S'han considerat 22 dies, cal tenir en compte que disposar d'un reten de vigilància en el municipi farà que aquest s'activi amb freqüència, ja que es preferible fer cas de falses alarmes que no arriscar-se a que un incendi creixi i sigui difícil poder-lo apagar.

Després s'han contemplat els dies que per motius meteorològics tampoc podran treballar i es dedicaran al altres feines com suport a la neteja d'abocadors, feines d'inspecció i vigilància relacionades amb la prevenció d'incendis, feines de suport a l'arranjament de camins, i/o altres feines relacionades amb el medi ambient que la comissió de seguiment pugui valorar que cal fer. En aquest cas s'han considerat 15 dies.

En cas que els dies anteriors no es complissin segons les previsions, i fossin inferiors, la comissió de seguiment s'encarregarà de buscar altres espais per desbrossar.

6.1. Amidaments.

Treballs Desbrossat

Unitat	Descripció	llargada	amplada	SUPERFICIE TOTAL
m2	Desbrossat Tipus I. Desbrossat de superfícies grans, zona plana de fàcil accés i vegetació tipus herbàcea.			
	Text			
	en toms fossa can Lloses	10	25	250,00
	entorns del hort urbans de Les Roquetes	30	50	1.500,00
	entorn dels horts urbans de Ribes	30	50	1.500,00
	TOTAL AMIDAMENT			3.250,00

m2 Desbrossat Tipus II. Desbrossat de vores camí o via, de fàcil accés i vegetació tipus herbàcea.

Text	llargada	amplada	SUPERFICIE TOTAL
camí de la fita Mas Alba	500	1,25	625,00
canals interns de la urbanització Can Lloses que limiten amb bosc	1000	1,25	1.250,00
camí de la fita Mas Alba	500	1,25	625,00
camí de la Serra fins al camí del Montgròs	2000	1,25	2.500,00
entorn de Mas d'en Serra que limita amb els colls	1500	1,25	1.875,00
camí del castell de Sotaribes a la masieta	400	1,25	500,00
camí del cementiri a la masia de Can Sidro	1000	1,25	1.250,00
camí que va de Ribes a Sant Pau, la masia de La Coma i fins a la masia de Can Sidro	1000	1,25	1.250,00
camí de la masia de La Serra fins a Can Martí, passant per la masia del Montgròs	800	1,25	1.000,00
camí de Can Quadras a Mas Alba	800	1,25	750,00
camí del nucli de Les Torres a Les Casetes, i de Les Casetes a Mas Alba	1000	1,25	1.250,00
camí de la urbanització Can Lloses a la masia de La Carretera	1000	1,25	1.250,00
camí que va des de la carretera de Mas Solers passant per Can Mironet, Can Xanguera, el Cucons i fins a la rotonda d'accés a la C32	2000	1,25	2.500,00
camí des del nucli de Puigmolí fins als Camils	800	1,25	1.000,00
camí des de Puigmolí, passant pels Cards fins a la riera de Ribes	1000	1,25	1.250,00
TOTAL AMIDAMENT			18.875,00

m2 Desbrossat Tipus III. Desbrossat de vores de camí o via, de fàcil accés, vegetació herbàcea barrejada amb arbustiva o amb presència de pedres en

Text	llargada	amplada	SUPERFICIE TOTAL
camí de la fita Mas Alba	1500	1,25	1.875,00
camí del coll de la fita al coll d'entrefort	1800	1,25	2.250,00
camí de la urbanització Can Pere de la Plana al parc (incloïu la zona de la bassa)	2400	1,25	3.000,00
camí de la urbanització Can Pere de la Plana al fondo querolit	600	1,25	750,00
camí que creua la urbanització Can Lloses des de l'entrada fins a Can Pere	3000	1,25	3.750,00
canals interns de la urbanització Can Lloses que limiten amb bosc	7000	1,25	8.750,00
camí que connecta la masia de Can Pere amb la urbanització Can Lloses	1000	1,25	1.250,00
camí que connecta la Urbanització Can Lloses amb la penya marcer	2800	1,25	3.500,00
camí de la Serra fins al cim del Montgròs	7000	1,25	8.750,00
camí de la masia dels Vinyals a la urbanització Can Girabals	2800	1,25	3.500,00
camí de la masia dels Vinyals a la urbanització California (Canyelles)	1500	1,25	1.875,00
camí de la urbanització els Girabals cap a Canyelles	1400	1,25	1.750,00
camí d'accés a Els Sumidors	2800	1,25	3.500,00
entorn de Mas d'en Serra que limita amb els colls	500	1,25	625,00
límit de la urbanització Els Colls amb Mas d'en Serra	400	1,25	500,00
camí del castell de Sotaribes a la masieta	800	1,25	1.000,00
camí del cementiri a la masia de Can Sidro	1000	1,25	1.250,00
camí que va de Ribes a Sant Pau, la masia de La Coma i fins a la masia de Can Sidro	1500	1,25	2.000,00
camí de la masia del Montgròs fins a la masia de Can Mesalleres	900	1,25	1.125,00
camí de Mas Parés a la Torre del Veguer	1800	1,25	2.250,00
camí de la Torre del Veguer a la masia de Mas Catalunyaes	1200	1,25	1.500,00
camí de la masia de La Serra fins a Can Martí, passant per la masia del Montgròs	2200	1,25	2.750,00
camí de La Serra a Can Martí (que passa per sota de l'autopista)	1000	1,25	1.250,00
camí de Can Quadras a Mas Alba	2500	1,25	3.125,00
camí del nucli de Les Torres a Les Casetes, i de Les Casetes a Mas Alba	1000	1,25	1.250,00
camí de Les Casetes al domini d'en Pujol i fins al terme de Sitges	1200	1,25	1.500,00
camí de la urbanització Can Lloses a la masia de La Carretera	3000	1,25	3.750,00
camí que va des de la carretera de Mas Solers passant per Can Mironet, Can Xanguera, el Cucons i fins a la rotonda d'accés a la C32	1400	1,25	1.750,00
camí de Rocamar fins a Ribes (Can Meció), paral·lel a la riera	4000	1,25	5.000,00
camí de Puigmolí a la rotonda d'accés a la C32	1000	1,25	1.250,00
camí dels Cucons fins a la masia del Mur	600	1,25	750,00
camí de Ribes a Ca l'Escola	600	1,25	750,00
camí des de Puigmolí, passant pels Cards fins a la riera de Ribes	1200	1,25	1.500,00
camí de Can Meció fins a Els Cards	1000	1,25	1.250,00
camí de Can Martí a Solers	1800	1,25	2.250,00
camí d'accés a Mas d'en Giralt	1800	1,25	2.250,00
TOTAL AMIDAMENT			84.375,00


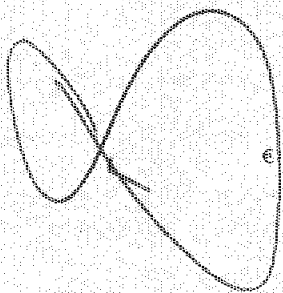
m2 Desbrossat Tipus IV: Desbrossat de vores de camí, de fàcil accés, vegetació principalment herbàcea

Text	llargada	amplada	SUPERFICIE TOTAL
camí que creua la urbanització Can Llores des de l'entrada fins a Can Pere	1000	1,25	1.250,00
carrers interns de la urbanització Can Llores que limiten amb bosc	2000	1,25	2.500,00
camí que connecta la Urbanització Can Llores amb la penya marcer	500	1,25	625,00
camí de la Serra fins al cim del Montgròs	1000	1,25	1.250,00
camí de la masia dels Vinyals a la urbanització Caltonis (Canyelles)	500	1,25	625,00
camí que va de Ribes a Sant Pau, la masia de La Coma i fins a la masia de Can Siero	600	1,25	750,00
camí de La Serra a Can Madi (que passà per sota de l'autopista)	1000	1,25	1.250,00
camí de Can Quadras a Mas Alba	500	1,25	625,00
camí del bucli de Les Torres a Les Casetes, i de Les Casetes a Mas Alba	600	1,25	750,00
camí de Rocamar fins a Ribes (Can Macià), paral·lel a la riera	600	1,25	750,00
camí de Pulgerto a la rotonda d'accés a la C32	600	1,25	750,00
camí dels Cucons fins a la masia del Mur	2000	1,25	2.500,00
camí de Can Macià fins a Els Carders	400	1,25	500,00
TOTAL AMIDAMENT			14.125,00
TOTAL m2 DESBROSSAT			120.625,00

6.2. Pressupost

CAP. I Desbrossats

Unitat	Descripció												
€	Desbrossat Tipus I. Desbrossat de superfícies grans, zona plana de fàcil accés i vegetació tipus herbàcea.												
	<table border="1"> <thead> <tr> <th>Text</th> <th>amidament</th> <th>€/m2</th> <th>TOTAL</th> </tr> </thead> <tbody> <tr> <td>Desbrossat Tipus I</td> <td>3250</td> <td>0,25</td> <td>812,50</td> </tr> <tr> <td colspan="3">Total</td> <td>812,50</td> </tr> </tbody> </table>	Text	amidament	€/m2	TOTAL	Desbrossat Tipus I	3250	0,25	812,50	Total			812,50
Text	amidament	€/m2	TOTAL										
Desbrossat Tipus I	3250	0,25	812,50										
Total			812,50										
€	Desbrossat Tipus II. Desbrossat de vores camí o val, de fàcil accés i vegetació tipus herbàcea.												
	<table border="1"> <thead> <tr> <th>Text</th> <th>amidament</th> <th>€/m2</th> <th>TOTAL</th> </tr> </thead> <tbody> <tr> <td>Desbrossat Tipus II</td> <td>18875</td> <td>0,27</td> <td>5.096,25</td> </tr> <tr> <td colspan="3">Total</td> <td>5.096,25</td> </tr> </tbody> </table>	Text	amidament	€/m2	TOTAL	Desbrossat Tipus II	18875	0,27	5.096,25	Total			5.096,25
Text	amidament	€/m2	TOTAL										
Desbrossat Tipus II	18875	0,27	5.096,25										
Total			5.096,25										
€	Desbrossat Tipus III. Desbrossat de vores de camí o val, de fàcil accés, vegetació herbàcea barrejada amb arbustiva o amb presència de pedres en el terreny.												
	<table border="1"> <thead> <tr> <th>Text</th> <th>amidament</th> <th>€/m2</th> <th>TOTAL</th> </tr> </thead> <tbody> <tr> <td>Desbrossat Tipus III</td> <td>84375</td> <td>0,31</td> <td>26.156,25</td> </tr> <tr> <td colspan="3">Total</td> <td>26.156,25</td> </tr> </tbody> </table>	Text	amidament	€/m2	TOTAL	Desbrossat Tipus III	84375	0,31	26.156,25	Total			26.156,25
Text	amidament	€/m2	TOTAL										
Desbrossat Tipus III	84375	0,31	26.156,25										
Total			26.156,25										
€	Desbrossat Tipus IV. Desbrossat de vores de camí, de fàcil accés, vegetació principalment herbàcea.												
	<table border="1"> <thead> <tr> <th>Text</th> <th>amidament</th> <th>€/m2</th> <th>TOTAL</th> </tr> </thead> <tbody> <tr> <td>Desbrossat Tipus IV</td> <td>14125</td> <td>0,35</td> <td>4.943,75</td> </tr> <tr> <td colspan="3">Total</td> <td>4.943,75</td> </tr> </tbody> </table>	Text	amidament	€/m2	TOTAL	Desbrossat Tipus IV	14125	0,35	4.943,75	Total			4.943,75
Text	amidament	€/m2	TOTAL										
Desbrossat Tipus IV	14125	0,35	4.943,75										
Total			4.943,75										
TOTAL DESBROSSATS		37.008,75											



CAP. II Tasques vinculades a la intervenció en incendis forestals

Unitat	Descripció
P.A.	Partida destinada al finançament dels dies que d'acord amb el conveni l'ADF destinarà la seva tasca a la intervenció en incendis (per avisos de columnes fum o canals d'incendi) o bé perquè el nivell de risc d'incendi estigui en Alfa II o III. Aquests dies s'han quantificat en 22.
TOTAL	
7.471,98	

CAP. III Altres tasques

Unitat	Descripció
P.A.	Partida destinada al finançament dels dies que per motius meteorològics sigui impossible realitzar tasques de desbrossats. En aquests dies es faran tasques de suport a la neteja d'abocadors, feines d'inspecció i vigilància relacionades amb la prevenció d'incendis, feines de suport a l'arranjament de camins, i/o altres feines relacionades amb el medi ambient que la comissió de seguiment pugui valorar que cal fer. Aquest dies s'han valorat en 15 dies.
TOTAL	
5.094,53	

RESUM DEL PRESSUPOST

CAP. I Desbrossats	37.008,75
CAP. II Tasques vinculades a la intervenció en incendis forestals	7.471,98
CAP. III Altres tasques	5.094,53
TOTAL	49.575,26

		IMPORT
PRESSUPOST D'EXECUCIÓ MATERIAL (BI i DG inclòs) (Despeses Generals i Benefici Industrial Inclòs)		49.575,26
IVA	21%	10.410,80
TOTAL PRESSUPOST		59.986,06

D'acord amb la descripció anterior dels treballs de prevenció d'incendis (desbrossats i vigilància) en el marc del conveni entre l'ADF307 i l'Ajuntament de Sant Pere de Ribes, aquesta actuació té un **PRESSUPOST de 59.986,06 € (IVA inclòs)** que inclou el treball de les quatre persones equipades durant un període de 6 mesos, de les quals una farà de cap de grup, i també totes les despeses derivades de l'actuació, vehicles, maquinària, gasolina, transports, senyalització EPis....

Sant Pere de Ribes, juliol de 2014.

el tècnic

jordi roig

